



STROJA ZA BRANJE  
PUBLIKA PRISTINA  
PRISTINA  
01-492

	<p><b>Republika e Kosovës</b> Republika Kosova – Republic of Kosovo</p> <p><b>Komuna e Prishtinës</b> Opština Priština – Municipality of Prishtina</p>	<p>PRISHTINA</p> 
---	--	--

Në bazë të nenit 21 të Ligjit për Planifikimin Hapësinor Nr. 04/L-174 dt. 23.08.2013, nenit 18 të Ligjit për Ndërtim Nr.04/L-110 dt. 31.05.2012, nenit 21,22 dhe 44 të Ligjit për Procedurën e Përgjithshme Administrative Nr.05/L-03 dt.21.06.2016, nenit 17, pika “d” të Ligjit për Vetëqeverisjen Lokale Nr.03/L-040 dt.20.02.2008, nenit 15 pika “d” e Statutit të Komunës së Prishtinës Nr.110-391 dt. 25.02.2010, Udhëzimit Administrativ të MMPH-së Nr.06/2017 dt.23.05.2017 për caktimin e procedurave për përgatitjen dhe shqyrtimin e kërkesave për kushte ndërtimore, leje ndërtimore dhe leje rrënimimi për kategorinë e I-rë dhe të II-të të ndërtimeve, dhe në bazë të kërkesës 05 nr. 350/02-55649/20 dt. 09.03.2020, të aplikuesit/pronarit **Remzi Cakolli** nga fshati Hajvali, Komuna e Prishtinës për caktimin e kushteve ndërtimore për hartimin e dokumentacionit ndërtimor/projektit ideor, për ndërtimin e shtëpisë individuale banimore/shtëpisë familjare, në kuadër të Planit Zhvillimor Komunal-PZHK-së, në Prishtinë, Drejtoria e Urbanizmit e Komunës së Prishtinës, në procedurë të rregullt administrative, me datë 21.06.2021, merr këtë:

**V E N D I M**  
**PËR CAKTIMIN E KUSHTEVE NDËRTIMORE**

**I. I Caktohen kushtet ndërtimore** aplikuesit/pronarit **Remzi Cakolli** nga Prishtina sipas kërkesës 05 nr. 350/02-55649/20 dt.09.03.2020, për hartimin e dokumentacionit ndërtimor/projektit ideor për ndërtimin e shtëpisë individuale banimore-shtëpisë familjare, me etazhitet P+1, në kuadër të Planit Zhvillimor Komunal-PZHK-së, në Prishtinë, konkretisht në kuadër të parcelës kadastrale nr. 454-8 ZK Hajvali.

**II. Lokacioni** i parcelës kadastrale të lartcekur, për të cilin caktohen kushtet ndërtimore, sipas dokumenteve të planifikimit hapësinor, përfshihet në kuadër të: Planit Zhvillimor Komunal-PZHK-së, miratuar me Vendimin e Kuvendit të Komunës së Prishtinës, 01 nr. 031-156871 dt. 27.08.2013, dhe kjo zonë është e planifikuar me destinim “Zonë ekzistuese urbane”;  
Për parametrat, kriteret urbane dhe kushtet e ndërtimit sipas “Planit Zhvillimor Komunal”-PZHK-së, kërkuesi është informuar përmes “Informim nga “Planit Zhvillimor Komunal-PZHK-së,” me referencë nr. 04-350/01-180164/19 dt.31.07.2019, lëshuar nga Drejtoria e Planifikimit Strategjik dhe Zhvillim të Qëndrueshëm të Komunës së Prishtinës.

**III. Gjendja ekzistuese** e lokacionit-parcelës kadastrale të trajtuar, sipas gjendjes kadastrale, faktike dhe dokumenteve të planifikimit hapësinor, është:

- Numri, sipërfaqja, pronari dhe klasa e kualitetit të parcelës kadastrale, është:
  - nr. 454-8.....S=500 m<sup>2</sup>.....Remzi (Hysen) Cakolli.....“arë e klasës 4”;
- E drejta pronësore-juridike është private, në bazë të kopjes së planit dhe certifikatës së njësisë kadastrale;
- Në kuadër të parcelës kadastrale në fjalë, bazuar në certifikatën e njësisë kadastrale dhe incizimin gjeodezik të prezantuar, nuk ka ndërtesa të ndërtuara;
- Është tokë urbane, me infrastrukturë: rrugë, ujë, kanalizim, elektrikë, etj;
- Terreni është relativisht i rrafshët;
- Qasja e parcelës kadastrale është përmes rrugës ekzistuese, “Mramorit”, përkatësisht përmes parcelës kadastrale nr. 1225-0 ZK Hajvali, në pronësi private, me gjendje faktike rrugë e asfaltuar dhe, sipas gjendjes kadastrale, me shfrytëzim aktual “infrastrukturë-rrugë”;
- Në kuadër të perimetrit prej 50m’ të parcelës kadastrale në fjalë, përfshihen ndërtesa individuale banimore.

Planit Zhvillimor Komunal, në Prishtinë, bazuar në parametrat urban të planit, janë:

- Organizimi me qasje në kuadër të parcelës kadastrale, pozicionimi, gabariti dhe etazhiteti i ndërtesës, në raport me vijën rregulluese dhe atë ndërtimore, distanca e ndërtesës nga kufiri i parcelave, si dhe kushtet tjera për rregullimin e hapësirës, të jenë në tërësi sipas prezantimit grafik të përshkruar në Planin e lokacionit-“zgjidhjen urbane”, bashkëngjitur këtij Vendimi për caktimin e kushteve ndërtimore;
- Destinimi i shfrytëzimit të ndërtesës, sipas PZHK-së, të jetë për “banim individual”, me hapësira përcjellëse, si: kthina teknike, depo, hapësira të garazheve, etj. (sipas projektit konceptual të prezantuar);
- Etazhiteti maksimal i lejuar, sipas PZHK-së, dhe i propozuar dhe i miratuar është P+1;
- Koeficienti i shfrytëzimit maksimal të parcelës ndërtimore - brenda vijës rregulluese (ISHP), për vendosjen e ndërtesës në bazë-gabarit të përdhësës ose suterren, sipas PZHK-së, është max. 30 %;

Ndërtesa individuale banimore/shtëpi familjare:

Parcela nr. 454-8:

- $S = 500 \text{ m}^2 \times 0.3 (30\%) = 150.00 \text{ m}^2$  / lejuar sipas PZHK-së.
- $S = 131.72 \text{ m}^2$  / sipas projekt propozimit.

- Koeficienti ndërtimor i parcelës kadastrale brenda vijës rregulluese – parcelës ndërtimore, do të llogaritet si në vijim: 100% për etazhet mbi kuotën  $\pm 0.00$ , 50% për etazhet me vëllim mbi 51% mbi tokë-suterren, dhe 0% për etazhet e nëntokës-bodrome;
- Koeficienti i shfrytëzimit maksimal të parcelës kadastrale-parcelës ndërtimore (ISHPN), konkretisht shfrytëzimi i parcelës brenda vijës rregulluese, për vendosjen e ndërtesës në bazë-gabaritin e bodrumit, është max. 60%, me kusht që pjesa e nëntokës që shtrihet jashtë gabaritit të tij, nuk e tejkalon nivelin e trotuarit, bazuar në paragrafin II, pika 1. të Vendimit 01 Nr. 031-185481 dt. 14.08.2015, të Kryetarit të Komunës së Prishtinës;

Ndërtesa individuale banimore/shtëpi familjare:

Parcela nr. 454-8:

- $S = 500 \text{ m}^2 \times 0.6 (60\%) = 300.00 \text{ m}^2$  / lejuar sipas Vendimit të Kryetarit.
- $S = 0.00 \text{ m}^2$  / sipas projekt propozimit.

- Koeficienti i minimal i parcelës kadastrale-parcelës ndërtimore për hapësira gjelbëruese (ISHPGJ), është min 0.40 (40 %) me gjelbërim të lartë dhe të ultë, sipas Vendimit 01 nr. 031 - 185481 dt.14.08.2015, të Kryetarit të Komunës së Prishtinës, është 0.4 (40%), dhe përjashtimisht kur ndërtohet kulmi me gjelbërim, 0.3 (30 %), me gjelbërim të lartë dhe të ultë, si dhe hapësira të organizuara për sport dhe rekreacion, dhe sipas llogarive, kjo sipërfaqe është:

Ndërtesa individuale banimore/shtëpi familjare:

Parcela nr. 454-8:

- $S = 500 \text{ m}^2 \times 0.40 (40\%) = 200.00 \text{ m}^2$  / lejuar sipas Vendimit të Kryetarit.
- $S = 255.90 \text{ m}^2$  / sipas projekt propozimit.

- Distanca e vijës ndërtimore nga vija rregullative për objektet individuale për banim në fshatra, duhet të jetë 3-5 metra;
- Bazuar në kriteret e PZHK-së, distanca në mes ndërtesave individuale për banim në fshatra është prej 5-10 metra, varësisht prej numrit të etazheve. Distanca e ndërtesës individuale për banim nga ndërtesat ekonomike (stallat, kotecet etj.) apo ndërtesat ndihmëse (fushore, depozitë e plehrave etj.) duhet të jetë minimum prej 25-30 metra;
- Elementet ndërtimore të ndërtesave (konzollat, strehët e hyrjeve me dhe pa shtylla, etj.) në nivel të katit mund të kalojnë vijën ndërtimore, duke llogaritur sipas gabaritit bazë të ndërtesës, gjegjësisht vijës ndërtimore, më së shumti 1.20 metra;
- Bazuar në nenin III. të Vendimit të Kryetarit të Komunës së Prishtinës dt.14.08.2016 dhe protokolluar me numrin 01 nr. 031-185481, për shkaqe të shfrytëzimit eficient të energjisë, sipërfaqja që zë shtresa e "termoizolimit", nuk përfshihet në kalkulimin e sipërfaqes së përgjithshme ndërtimore e as në kalkulimin për taksë të lejes ndërtimore;

- Qasja në parcelë kadastrale, bëhet nga rruga ekzistuese e lagjes “Mramor”;
- Për shtëpitë individuale të banimit, duhet të sigurohet 1 vendparkim, për një njësi banimi;
- Në kuadër të parcelës të parashihet hapësira për vendosjen e mbeturinave;
- Arkitektura/dukja e jashtme (fasada) e ndërtesave dhe materializimi i tyre, të jetë me materiale bashkëkohore dhe me masa të efijencës së energjisë, dhe ti përshtatet destinimit të ndërtesave të planifikuara;
- Zgjidhja e kulmit duhet të projektohet dhe të ekzekutohet ashtu që të jetë në harmoni me projektin arkitektonik dhe uji i strehëve duhet të derdhet brenda parcelës ndërtimore.

**V. Me dokumentacionin ndërtimor për aplikim për leje ndërtimore**, aplikuesi duhet të dorëzojë:

- **Kushtet teknike nga KOSST-i apo KEDS-i** – meqenëse mbi këndin verilindor të parcelës kadastrale nr. 454-8 ZK Hajvali, kalojnë largpërçuesit, duhet të sigurohen kushtet teknike për ndërtim të ndërtesës së planifikuar, në kuadër të parcelës nr. 454-8 ZK Hajvali, të caktuara nga KOSTT-i apo KEDS-i, varësisht nga tensioni i largpërçuesve në fjalë, (sipas ortofotës).

**VI. Kyçja në infrastrukturë** - marrja e pëlqimeve nga KEDS-i dhe KUR “Prishtina”, bëhet me aplikim nga kjo drejtori. Për aplikim nevojitet prezantimi i dokumentacionit, me përcaktim të vendeve për kyçje në rrjetet përkatëse, dorëzuar veçantë në CD, me përmbajtje si në vijim:

- Emri (prindi) mbiemri i aplikuesit, numri i identifikimit dhe adresa;
- Informatën mbi lokacionin-adresa e saktë e hapësirës ndërtuese;
- Kopjen e planit dhe certifikatën e njësisë kadastrale;
- Planin e situacionit (dispozita urbanistike pjesë përbërëse e kushteve ndërtimore) dhe pamjen në ortofoto të lokacionit me hapësirën ndërtuese;
- Përshkrimin teknik të ndërtesës (destinimi dhe kapaciteti i nevojshëm për elektrike dhe ujë).

Kyçja në infrastrukturë për ngrohje qendrore të bëhet në rrjetin ekzistues, pas sigurimit paraprak të kushteve detale dhe pëlqimit për kyçje nga “Termokos”-Ngrohitorja e Qytetit sh.a. dhe PTK.

**VII. Dokumentacioni ndërtimor** - projekti ideor, të hartohet nga ekipi me përgatitje të lartë profesionale dhe me kualifikime përkatëse për secilën fazë të projektit, duke u bazuar në kushtet ndërtimore të caktuara në pikën IV, projekt propozimin e prezantuar, normave teknike për siguri nga zjarri si dhe normave dhe standardeve tjera për projektim të kësaj kategorie të ndërtesave, të dorëzohet në tre (3) kopje të shtypura, dhe një (1) digjitale dhe të përmbajë:

- Lokacionin e parcelës ndërtimore në kuadër të zonës;
- Planin e situacionit të gjerë, në diametër prej 50m`, me ndërtesat ekzistuese dhe të planifikuara, në përpjesë 1:500 apo 1:1000, punuar në bazë të incizimit gjeodezik të parcelës ndërtimore me rrethinë, si dhe me pozicionim të ndërtesës së projektuar dhe infrastrukturës rrugore, në sistemin koordinativ KOSOVAREF 01;
- Planin e situacionit të parcelës, në përpjesë 1:200 ose 1:500, me dimensione të shënuara, horizontale dhe vertikale-kuota të lartësisë dhe me pozicionim të ndërtesës në sistemin koordinativ KosovaREF01, duke përfshirë edhe kuotat vertikale të platove, trotuareve, rrugëve dhe hyrjeve në përdhesë, me kuota të shënuara, relative dhe absolute;
- Të gjitha bazat, prerjet dhe dukjet e fasadave, në përpjesë 1:100, për ndërtesën e projektuar, duke përfshirë edhe kuotat vertikale të hyrjeve në përdhesë dhe etazheve tjera, me kuota të shënuara, relative dhe absolute;
- Dukja e jashtme e ndërtimit, tredimensionale - perspektivë;
- Planin me vendin e qasjes në ujësjellës dhe kanalizim, në përpjesë 1:100;
- Planin me vendin e qasjes në furnizim me energji elektrike në përpjesë 1:100;
- Përshkrimin teknik të punëve ndërtimore;
- Paramasën dhe parallogarinë e punëve ndërtimore dhe ndërtimore zejtare;
- Detajet karakteristike dhe të nevojshme, në përpjesë 1:5, 1:10 apo 1:20;
- Situacionin me përshkrimin teknik të "Organizmi dhe masat e sigurisë në vend ndërtim";
- Masat propozuese për fizikën ndërtimore dhe atë të mbrojtjes nga zhurma, me analiza dhe masa konkrete;
- Deklaratën e projektuesit për fazat e nevojshme.

bujqësore, me klasë të kualitetit “arë e klasës 4”, dhe pasi që, për Planin Zhvillimor Komunal nuk eshte marrë pëlqim nga Ministria e Bujqësisë, Pylltarisë dhe Zhvillimit Rural, për ndërrimin e destinimit të tokës bujqësore, për inicim të procedurës, kërkohet paraprakisht ndërrimi i destinimit të tokës bujqësore në tokë ndërtimore, për parcelën e paraparë për ndërtim, konform dispozitive ligjore të Ligjit nr. 02/L-26 për Tokën Bujqësore dhe Udhëzimit Administrativ Nr. 41/2006, për ndërrimin e destinimit të tokës bujqësore, që rregullojnë këtë fushë. Për pajisje me këtë pëlqim, me kërkesë duhet t'i drejtoheni kësaj drejtorie, me dokumentacionin e nevojshëm, e cila përmes aktit përcjellës, do të procedohet, në kompetencë në Ministrinë e Bujqësisë, Pylltarisë dhe Zhvillimit Rural. Dokumentacioni i nevojshëm duhet të përmbajë:

- Dëshminë mbi pronësinë për parcelën kadastrale/certifikatën e njësisë kadastrale dhe kopjen e planit (kopje);
- Vendimin për caktimin e kushteve ndërtimore, i lëshuar nga Drejtoria e Urbanizmit (kopje);
- Kopjen e letërnjoftimit të kërkuesit/ve (bashkëpronarëve të parcelës-ave dhe investitorit).

**Pagesa e kompensimit për ndërrimin e destinimit të tokës bujqësore** - meqenëse parcela kadastrale nr. 454-8 ZK Hajvali, në bazë të certifikatës së njësisë kadastrale, është e evidentuar me lloj të shfrytëzimit të parcelës-tokë bujqësore, me klasë të kualitetit “arë e klasës 4”, kërkohet që paraprakisht të bëhet pagesa e kompensimit për ndërrimin e destinimit të tokës bujqësore në tokë ndërtimore, konform nenit 11, 13 dhe 14 të Ligjit nr. 02/L-26 për Tokën Bujqësore dhe nenit 8, 9 dhe 14 të Udhëzimit Administrativ të MBPZHR Nr. 41/2006, për ndërrimin e destinimit të tokës bujqësore, që e rregullojnë këtë fushë.

Sipërfaqja e tokës bujqësore, të cilës do ti ndërrohet destinimi, do të përcaktohet bazuar në sipërfaqen që do të ndërtohet, sipas Plani i situacionit – “zgjidhja urbane”, dhe e njëjta do të përfshijë sipërfaqen e parcelës ndërtimore, prej  $S = 500 \text{ m}^2$ . Kjo sipërfaqe do të regjistrohet si tokë ndërtimore, në regjistrin kadastral, pas realizimit të pagesës së kompensimit për ndërrimin e destinimit të tokës bujqësore.

Ky kompensim - pagesë do të realizohet në Drejtorinë e Kadastrit të Komunës së Prishtinës, në fazën e zhvillimit të procedurës administrative për marrjen e lejes ndërtimore.

**IX. Marrëveshja për infrastrukturë** – bazuar në nenin 23 të Ligjit Nr.04/L-110 për Ndërtim dhe në nenin 10 dhe 11 të “Rregullore mbi Taksën administrative për dhënien e lejes së ndërtimit dhe Tarifën për rregullimin e infrastrukturës” 01 nr. 434/01-0094474/17 dt. 24.04.2017, obligohet Drejtoria e Investimeve Kapitale dhe Menaxhimit të Kontratave e Komunës së Prishtinës, të vlerësojë një ngarkesë për të rimbursuar koston për krijimin, përmirësimin, zgjerimin apo riparimin e infrastrukturës, dhe të arrijë marrëveshje për infrastrukturë me pronarin/investitorin. Me aplikacionin për leje ndërtimore të dorëzohet dokumentacioni i nevojshëm, në dosje të veçantë, i cili përmes aktit përcjellës, do të procedohet, nga kjo drejtori, në kompetencë të Drejtorisë së Investimeve Kapitale dhe Menaxhimit të Kontratave të Komunës së Prishtinës, për arritjen e kësaj marrëveshjeje. Dokumentacioni i përgatitur duhet të përmbajë:

- Dëshminë mbi pronësinë për parcelën kadastrale/certifikatën e njësisë kadastrale dhe kopjen e planit (kopje);
- Vendimi për caktimin e kushtet ndërtimore, së bashku me situacionin e miratuar, të lëshuar nga kjo drejtori;
- Certifikatën e regjistrimit të biznesit të kompanisë investuese;
- Kontratën për bashkë investim (nëse është prezantuar në kërkesën për leje ndërtimore);
- Autorizimin për përfaqësim (nëse është prezantuar në kërkesën e lejes ndërtimore);
- Kopjen e letërnjoftimit të kërkuesit/ve (bashkëpronarëve të parcelës-ave dhe investitorit).

**X. Pagesa e taksës** administrative për dhënien e lejes së ndërtimit dhe tarifës për ndikimet nga rritja e densitetit të infrastrukturës, do të realizohet sipas “Rregullore mbi Taksën Administrative për dhënien e lejes së ndërtimit dhe Tarifën për rregullimin e infrastrukturës” 01Nr.434/01-0094474/17 dt.24.04.2017 dhe bazuar në dokumentacionin ndërtimor / projektin kryesor, si pjesë përbërëse e kërkesës për leje ndërtimore. Pagesa e taksës dhe tarifës, sipas këtij paragrafi, do të realizohet sipas afatit kohor të

përcaktuar në paragrafin 4 të nenit 16 të UA të MMPH-së Nr.06/2017 dt.23.05.2017, pas marrjes së konfirmimit për pagesë.

**XI. Vlefshmëria** e vendimit për caktimin e kushteve ndërtimore do të jetë një (1) vit, me mundësi të vazhdimit për një (1) vit tjetër, në rastet kur nuk ka ndërruar gjendja ekzistuese apo dokumenti i planifikimit hapësinor, dhe me aplikim para skadimit të afatit të vlefshmërisë.

## A r s y e t i m

Aplikuesi/pronari Remzi (Hysen) Cakolli, me kërkesën 05 Nr. 350/02-55649/20 dt. 09.03.2020, ka kërkuar nga Drejtoria e Urbanizmit e Komunës së Prishtinës, caktimin e kushteve ndërtimore për hartimin e dokumentacionit ndërtimor/projektit ideor, për ndërtimin e shtëpisë individuale banimore-shtëpisë familjare, në lokacionin e përshkruar në paragrafin I. të dispozitivit të vendimit për caktimin e kushteve ndërtimore.

Me kërkesën për kushte ndërtimore 05 Nr. 350/02-55649/20 dt. 09.03.2020 dhe gjatë fazës së zhvillimit të procedurës, është prezantuar dhe trajtuar dokumentacioni dhe provat, si në vijim:

- Dëshminë mbi pronësinë, kopjen e planit për parcelave kadastrale nr. 454-8 të evidentuar në certifikatën e njësisë kadastrale P-71914075-00454-8 ZK Hajvali në emër pronarit Remzi Cakolli të lëshuar nga Drejtoria e Kadastrit e Komunës së Prishtinës. (Vërtetim i kopjës nga origjinali, i noterizuar te noter Ramadan Bunjaku, Rr.Agim Ramadani, h.192, kati i I, nr. IV në Prishtinë, LRP.nr. 2669/2020 dt. 02.03.2020);
- Vërtetimin mbi obligimet tatimore, në emër të pronarit, Ramiz (Hyseni) Cakolli me. Nr.41496/20 dt. 20.02.2020, të lëshuar nga Drejtoria e Financave;
- Kopjen të dokumentit të identifikimit të Remzi Cakolli;
- Shkresën “Informimin nga Plani Zhvillimor Komunal” me referencë 04-350/01-180164/19 dt. 25.07.2019. të datës 31.07.2019, të lëshuar përmes sistemit online nga Drejtoria e Planifikimit Strategjik dhe Zhvillimit të Qëndrueshëm e Komunës së Prishtinës;
- Inçizimin gjeodezik për parcelat kadastrale nr. 454-8 ZK Hajvali, i punuar nga gjeodeti i licencuar Arsim Osmani, me nr. të licensës 203;
- Aktin noterial “Autorizim për përfaqësim” i pronarit Remzi Cakolli nga Prishtina, dhenë z.Gani Kurtit nga Prishtina, për përfaqësim pranë të gjitha organeve shtetërore të Republikës së Kosovës, i përpiluar dhe noterizuar te notere Sevdije S. Krasniqi, në Prishtinë, LRP.nr. 7278/2019 dt. 01.08.2019; (kopje);
- Një kopje të dokumentacionit ndërtimor/projektit ideor të shtëpive individuale të banimit- shtëpisë familjare në kopje të fizike dhe kopje digjitale në CD, të hartuar nga kompania projektuese “Unikosprojekt” L.L.C, me çertifikatë të regjistrimit të biznesit nr. 810514960;
- Fotot e lokacionit.

Drejtoria e Urbanizmit e Komunës së Prishtinës, pas shqyrtimit të kërkesës 05 Nr.350/02-55649/20 dt.09.03.2020, dokumentacionit të prezantuar me prova të bashkangjitura, konsultimit të dokumenteve të planifikimit për hapësirën ku gjendet lokacioni-Plani Zhvillimor Komunal, rregullativën ligjore në fuqi nga lëmi i planifikimit, ndërtimit dhe i procedurës së përgjithshme administrative, projektit konceptual, ka konstatuar se parcela kadastrale nr. 454-8 ZK Hajvali, shtrihet në kuadër të Planit Zhvillimor Komunal, i miratuar Vendimin e Komunës së Prishtinës 01 nr. 031-156871 dt. 27.08.2013, në zonë të përcaktuar si “zonë ekzistuese urbane”.

Duke u bazuar në nenin 18 të Ligji Nr.04/L-110 për Ndërtim, pikën 1.2 dhe 1.2.2 të nenit 13 të Udhëzimit Administrativ të MMPH-së Nr.06/2017 për caktimin e procedurave për përgatitjen dhe shqyrtimin e kërkesave për kushte ndërtimore, leje ndërtimore dhe leje rrënimi për kategorinë e I-rë dhe të II-të të ndërtimeve, kjo drejtori me datë 24.08.2020 ka vendosur njoftimin publik në hapësira të dukshme dhe frekuentuese të lokacionit dhe rrethinës në diametër prej 50 m`, për të njoftuar publikun me synimin e pronarëve dhe investitorit, për ndërtim, dhe i njëjti është lënë në dispozicion të tyre për 5 (pesë) ditë, për t`ju mundësuar të interesuarve paraqitjen e vërejtjeve dhe komenteve. Ky njoftim publik ka vazhduar të qëndrojë deri me datën 28.08.2020, dhe gjatë kësaj periudhe kohore, në postën elektronike zyrtare nuk ka arritur asnjë ankesë, kërkesë, vërejtje apo sugjerim nga qytetarët e asaj zone.



marrë pëlqim nga Ministria e Bujqësisë, Pylltarisë dhe Zhvillimit Rural, për ndërrimin e destinimit të tokës bujqësore, për inicim të procedurës, konform dispozitive ligjore të Ligjit nr. 02/L-26 për Tokën Bujqësore dhe Udhëzimit Administrativ Nr. 41/2006, për ndërrimin e destinimit të tokës bujqësore, që rregullojnë këtë fushë, obligohet aplikuesi që paraprakisht aplikimit për leje ndërtimore, ta rregullojë këtë çështje, duke ju drejtuar me kërkesë kësaj drejtorie, me dokumentacionin e nevojshëm, dhe e cila përmes aktit përcjellës, do të procedohet, në kompetencë në Ministrinë e Bujqësisë, Pylltarisë dhe Zhvillimit Rural.

Andaj si konkludim përfundimtar, pas konstatimeve të lartë shënuara, dokumentacionit të prezantuar me prova të bashkangjitura, konsultimit të dokumenteve të planifikimit për hapësirën ku gjendet lokacioni Planit Zhvillimor Komunal - PZHK-së, rregullativës ligjore në fuqi nga lëmi i planifikimit, ndërtimit dhe i procedurës së përgjithshme administrative, konkretisht nenin 18 të Ligjit për Ndërtim Nr. 04/L-110 dt. 31.05.2012, nenin 21 të Ligjit për Planifikim Hapësinor Nr. 04/L-174 dt. 31.07.2013, nenin 7 dhe 8 të UA të MMPH-së Nr.06/2017 dt. 23.05.2017 për përcaktimin e procedurave për përgatitjen dhe shqyrtimin e kërkesave për kushte ndërtimore, leje ndërtimore dhe leje rrërimi për kategorinë e I-rë dhe II-të të ndërtimeve”, projektit konceptual, dhe me që gjatë procedurës së njoftimit publik nuk është pranuar ndonjë ankesë apo sygjerim, ka konstatuar se, kërkuesi ka prezantuar të gjithë dokumentacionin e nevojshëm, dhe se projekti konceptual i prezantuar, është në harmoni me destinimin dhe kriteret e Planit Zhvillimor Komunal-PZHK-së, për atë hapësirë, si dhe në harmoni me rrethinën, andaj konstatohet se janë plotësuar të gjitha kriteret e parapara ligjore për caktimin e këtyre kushteve ndërtimore.

Nga sa u cek më lartë, u vendos si në dispozitiv të vendimit për caktimin e kushteve ndërtimore.

**Shtojcë: Plani i Situacionit – Zgjidhja urbane**

**Udhëzim juridik:** Pala e pakënaqur me këtë vendim, me ankesë mund ti drejtohet kësaj drejtorie brenda afatit prej 30 ditësh, duke llogaritur nga dita e marrjes në dorëzim të këtij vendimi. Bazuar në vlerësimin nga kjo drejtori, ankesa do të shqyrtohet apo do të përcillet te organi epror – MMPHI-ja.

**Ky vendim u printua në 4 (katër) kopje identike dhe i dërgohet:** Aplikuesit, në dosje të lëndës 05 Nr. 350/02-55649/20 dt. 09.03.2020, kësaj drejtorie dhe Qendrës për shërbim me qytetarë.

**Kopja elektronike i dërgohet:** Drejtorisë së Pronës, Drejtorisë së Kadastrit dhe Drejtorisë së Planifikimit Strategjik dhe Zhvillimit të Qëndrueshëm.

**DREJTORIA E URBANIZMIT E KOMUNËS SË PRISHTINËS**  
**05 NR. 350/02-55649/20 dt. 21.06.2021**

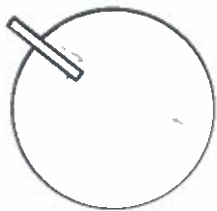
Zyrtari,  
Ardian Zymeri



u.d Udhëheqëse e Sektorit,  
Mimoza Berisha - Prestreshi







**Unikosproject l.l.c.**

Ndërmëria për hulumtime, kërkime, studime,  
projektim, inzhiniering dhe kusulime



"Fehmi Agani" 43  
10000 Prishtinë - Kosovë  
Tel. +381 (0) 38 222 030  
Fax. +381 (0) 38 228 020  
E-mail: unikosproject@gmail.com  
flutra.gashi@gmail.com

ADRESA

HAJVALI

LLOJI I OBJEKTIT

SHTEPI INDIVIDUALE

ETAZHITETI

P+1

INVESTITORI

REMZI ÇAKOLLI

FAZA E PROJEKTIT

PROJEKTI KONCEPTUAL

PERMBAJTJA E VIZATIMIT

SITUACIONI I NGUSHTE

DATA

MARS 2020

PERPJESA

1:200

NUMRI I FLETES

2