



01-1422

	<p style="text-align: center;">Republika e Kosovës Republika Kosova - Republic of Kosovo</p> <p style="text-align: center;">Komuna e Prishtinës Opština Priština - Municipality of Prishtina</p>	
---	--	---

Në bazë të nenit 21 të Ligjit për Planifikimin Hapësinor Nr. 04/L-174 dt. 23.08.2013, nenit 18 të Ligjit për Ndërtim Nr.04/L-110 dt. 31.05.2012, nenit 21, 22, dhe 44 të Ligjit për Procedurën e Përgjithshme Administrative Nr.05/L-031 dt.21.06.2016, nenit 17, pika “d” të Ligjit për Vetëqeverisjen Lokale Nr.03/L-040 dt.20.02.2008, nenit 15 pika “d” e Statutit të Komunës së Prishtinës Nr.110-391 dt. 25.02.2010 dhe Udhëzimit Administrativ të MMPH-së Nr.06/2017 dt. 23.05.2017 për caktimin e procedurave për përgatitjen dhe shqyrtimin e kërkesave për kushte ndërtimore, leje ndërtimore dhe leje rrërimi për kategorinë e I-rë dhe të II-të të ndërtimeve, dhe në bazë të kërkesës 05 nr. 350/02-173676/23 dt.22.08.2023, kërkesë kjo e përcjellur nga Drejtoria e Investime Kapitale dhe Menaxhimin Kapital në Drejtorin e Urbanizmit, në emër të aplikuesit/pronarit Arton Grajqevci Rr.Qazim Bobaj OB-1 HY-5 nr.6 Prishtinë, për caktimin e kushteve ndërtimore për hartimin e dokumentacionit ndërtimor/projektit, ideor, për ndërtimin ndërtësës individuale banimore /shtëpisë familjare, në kuadër të Planit Zhvillimor Urban -PZHU-së, në Prishtinë, Drejtoria e Urbanizmit e Komunës së Prishtinës, në procedurë të rregullt administrative, me datë 08.11.2023, merr këtë:

V E N D I M
PËR CAKTIMIN E KUSHTEVE NDËRTIMORE

I. I Caktohen kushtet ndërtimore aplikuesit/pronarit Arton Grajqevci nga Prishtina, sipas kërkesës 05 nr. 350/02-0173676/23 dt.22.08.2023, për hartimin e dokumentacionit ndërtimor/projektit ideor për ndërtimin e ndërtesës individuale banimore / shtëpisë familjare, me etazhitet B+P+1, në kuadër të Planit Zhvillimor Urban-PZHU-së, në Prishtinë, konkretisht në kuadër të parcelës kadastrale nr.350-19 ZK.Zllatar.

II. Lokacioni i parcelës kadastrale të lartcekur, për të cilin caktohen kushtet ndërtimore, sipas dokumenteve të planifikimit hapësinor, përfshihet në kuadër të Planit Zhvillimor Urban – PZHU-së, i miratuar sipas Vendimit të Kuvendit të Komunës së Prishtinës 01 nr. 035-181427 dt. 24.09.2013, dhe kjo zonë është e planifikuar me destinim “ndërtim individual”, informim nga Plani ref.04-350/01-57424/22 dt.15.03.2022 lëshuar me dt.17.03.2022, dhe kjo zonë është e planifikuar me destinim “ndërtim individual”.

III. Gjendja ekzistuese e lokacionit - parcelës kadastrale të trajtuar, sipas gjendjes kadastrale, faktike dhe dokumenteve të planifikimit hapësinor, është:

- Numri, sipërfaqja, pronari dhe klasa e kualitetit të parcelës kadastrale, është:
 - Nr. 350-19 ZK Zllatar;.....S=2000 m²;..... Arton Grajqevci “Arë e klasës 5”;
- E drejta pronësore-juridike është private, në bazë të kopjes së planit dhe certifikatës së njësisë kadastrale;
- Në kuadër të parcelës kadastrale të lartcekur, bazuar edhe në incizimin gjeodezik, parcela është zbrazët nuk ka ndërtim;
- Është tokë urbane, me infrastrukturë: rrugë, ujë, kanalizim, elektrikë, etj.;
- Terreni është ka pjerrtësi nga lindje-perëndim;
- Qasja në parcelë kadastrale nr.350-19 Z.K.Zllatar, bëhet përmes rrugës ekzistuese, me nr.350-38 dhe 349-5 Z.K.Zllatarë, me gjendje faktike rrugë e asfaltuar me shfrytëzim aktual “infrastrukturë-rrugë”;
- Në kuadër të perimetrit prej 50m’ të parcelës kadastrale në fjalë, përfshihen ndërtesa individuale banimore;

IV. Kushtet ndërtimore për hartimin e dokumentacionit ndërtimor/projektit ideor, për rregullimin e hapësirës dhe realizimin - ndërtimin shtëpisë individuale banimore - shtëpi familjare, në kuadër të "Planit Zhvillimor Urban" - PZHU- së," në Prishtinë, bazuar në parametrat urban të planit, janë:

- Organizimi me qasje në kuadër të parcelës kadastrale, pozicionimi, gabariti dhe etazhiteti i ndërtesës, në raport me vijën rregulluese dhe atë ndërtimore, distanca e ndërtesës nga kufiri i parcelave, si dhe kushtet tjera për rregullimin e hapësirës, të jenë në tërësi sipas prezantimit grafik të përshkruar në Planin e lokacionit – "Situacioni i ngushtë", i bashkëngjitur këtij vendimi për caktimin e kushteve ndërtimore;
- Destinimi i shfrytëzimit, sipas Planit Zhvillimor Urban – PZHU-së, është ndërtim individual;
- Me këto kushte ndërtimore në kuadër të parcelës kadastrale nr.350-19 ZK Zllatar, planifikohet ndërtimi i ndërtesës individuale banimore - shtëpi familjare, me sipërfaqe ndërtimore, shtrirje dhe etazhitet, sipas llogarive dhe projektit konceptual, si në vijim:
- Baza e përdhësës+S=145.20 m² baza e katit I, sipas projekt propozimit për etazhitetin P+1/S=159.87 m² + 145.20 m² =305.07 m² mbi tokë;
- Destinimi i shfrytëzimit të ndërtesës, sipas "Planit Zhvillimor Urban"-PZHU-së," të jetë për "Ndërtim individual", me hapësira përcjellëse, si: kthina teknike, depo, hapësira të etj. (sipas projektit konceptual të prezantuar);
- Etazhiteti maksimal i lejuar, sipas PZHU-së, është I deri III, ndërsa numri i etazheve nëntokësore nuk kufizohet, kurse etazhiteti i propozuar dhe i miratuar është B+P+1;
- Parcela kadastrale e trajtuar për realizimin e shtëpisë individuale të banimit, është:
 - nr.350-19, me S=2000 m²;
- Koeficienti i shfrytëzimit të parcelës ndërtimore – (ISHP), për vendosjen e ndërtesës në bazë - gabarit të përdhësës, sipas PZHU-së është max.0.2-0.3 (20-30%) e sipërfaqes së parcelës. Ndërtesë individuale banimore/shtëpisë familjare të banimit:
 - S =2000m² x 0.3 (30%) = 600 m² / sipas PZHU-së,
 - S= 159.87 m²; / 0.26.7 % sipas projekt propozimit;
- Koeficienti i shfrytëzimit maksimal të parcelës kadastrale-parcelës ndërtimore (ISHPN), konkretisht shfrytëzimi i parcelës brenda vijës rregulluese, për vendosjen e ndërtesës në bazë-gabaritin e bodrumit, është max. 60%, me kusht që pjesa e nëntokës që shtrihet jashtë gabaritit të tij, nuk e tejkalon nivelin e trotuarit, bazuar në paragrafin II, pika 1. të Vendimit 01 Nr. 031-185481 dt. 14.08.2015, të Kryetarit të Komunës së Prishtinës;
 - S = 2000 m² x 0.6 (60%) = 1200 m² / sipas Vendimit të Kryetarit.
 - S = 147.42/ 12.32 % (bodrumi) sipas projekt propozimit dhe garazha;
- Koeficienti i minimal i parcelës kadastrale-parcelës ndërtimore për hapësira gjelbëruese (ISHPGJ), është min 0.40 (40 %) me gjelbërim të lartë dhe të ultë, sipas Vendimit 01 nr. 031 - 185481 dt.14.08.2015, të Kryetarit të Komunës së Prishtinës, është 0.4 (40%), dhe përjashtimisht kur ndërtohet kulmi me gjelbërim, 0.3 (30 %), me gjelbërim të lartë dhe të ultë, si dhe hapësira të organizuara për sport dhe rekreacion, dhe sipas llogarive, kjo sipërfaqe është:
 - S = 2000m² x 0.40 (40%) = 800 m² / sipas Vendimit të Kryetarit.
 - S = 1840.13m² sipas propozimit.
- Koeficienti i shfrytëzimit të sipërfaqja e përgjithshme ndërtimore (ISPN) sipas PZHU-së, është 0.6-0.8 (60%-80%).Koeficienti ndërtimor i parcelës kadastrale brenda vijës rregulluese- parcelës ndërtimore, do të llogaritet si në vijim: 100% për etazhet mbi kuotën ±0.00, 50% për etazhet me vëllim mbi 51% mbi tokë - suteran, dhe 0% për etazhet e nëntokës - bodrume.
 - S = 2000 m² x 0.8 (80%) = 1600m² / sipas PZHU-së,
 - S = 159.87 m²;
- Bazuar në nenin III. të Vendimit të Kryetarit të Komunës së Prishtinës, protokolluar me numrin 01nr.031-185481 dt. 14.08.2016, për shkaqe të kursimit dhe efijencës së energjisë, sipërfaqja që zë shtresa e "termoizolimit", nuk përfshihet në kalkulimin e sipërfaqes së përgjithshme ndërtimore e as në kalkulimin për taksë të lejes ndërtimore;

- Qasja në parcelë kadastrale nr.351-19 ZK Zillatar, bëhet përmes rrugës ekzistuese pa emër, me nr.350-38 dhe 349-5 me gjendje faktike rrugë e asfaltuar me shfrytëzim aktual “infrastrukturë-rrugë”;
 - Bazuar në kriteret e PZHU-së, distanca minimale në mes dy ndërtesave është 1H deri 1.5H (aty ku ka hapje të kthinave primare), kurse distanca minimale nga kufiri i parcelës kadastrale fqinje është 0.5H – 0.75H. Te fasadat anësore, ku ka kthina sekondare, si: banjo, wc, depo, shkallë dhe garazhe, me marrëveshje të fqinjëve, kjo distancë mund të jetë 0;
 - Bazuar në kriteret e Planit Zhvillimor Urban, distanca minimale e ndërtesave-vija ndërtimore nga bordurat e rrugëve – rrugët e qytetit do të jenë;
 - jo më pak se 5 m’ për rrugë me gjerësi deri në 7 m;
 - jo më pak se 7.5 m’ për rrugët me gjerësi 7-15 m;
 - jo më pak se 10 m’ për rrugët me gjerësi mbi 15 m;
 - Për shtëpitë individuale të banimit, duhet të sigurohet 1 vendparkim, për një njësi banimi; Parkimi i jashtëm mund të planifikohet brenda vijës rregulluese duke mos e tejkaluar kushtin prej 40% për gjelbërim, sipas Vendimit të kryetarit të Komunës së Prishtinës nr. 01-031-185481 dt. 14.08.2015;
 - Në kuadër të parcelës të parashihet hapësira për vendosjen e mbeturinave;
 - Arkitektura/dukja e jashtme (fasada) e ndërtesave dhe materializimi i tyre, të jetë me materiale bashkëkohore dhe me masa të efikasitetit të energjisë, dhe ti përshtatet ambientit për rreth;
 - Zgjidhja e kulmit duhet të projektohet dhe të ekzekutohet ashtu që të jetë në harmoni me projektin arkitektonik dhe uji i strehëve duhet të derdhet brenda parcelës ndërtimore;
 - Të bëhet aplikimi i të gjithave kushteve tjera urbane dhe arkitektonike të përcaktuara në kriteret dhe parametrat urban të PZHU-së, si dhe me normat dhe standardet tjera të planifikimit;
- V. **Kyçja në infrastrukturë** – marrja e pëlqimeve nga KEDS-i dhe KUR “Prishtina”, bëhet me aplikim nga kjo drejtori. Për aplikim nevojitet prezantimi i dokumentacionit, me përcaktim të vendeve për kyçje në rrjetet përkatëse, dorëzuar veçantë në CD, me përmbajtje si në vijim:
- Emri (prindi) mbiemri i aplikuesit dhe numri i identifikimit dhe adresa;
 - Informatën mbi lokacionin-adresa e saktë e hapësirës ndërtuese;
 - Kopjen e planit dhe certifikatën e njësisë kadastrale;
 - Planin e situacionit (dispozita urbanistike pjesë përbërëse e kushteve ndërtimore) dhe pamjen në ortofoto të lokacionit me hapësirën ndërtuese;
 - Përshkrimin teknik të objektit (destinimi dhe kapaciteti i nevojshëm për elektrike dhe ujë).
- Kyçja në infrastrukturë për ngrohje qendrore të bëhet në rrjetin ekzistues, pas sigurimit paraprak të kushteve detale dhe pëlqimit për kyçje nga “Termokos”-Ngrohtorja e Qytetit sh.a. dhe PTK.
- **Dokumentacioni ndërtimor** - projekti ideor, të hartohet nga ekipi me përgatitje të lartë profesionale dhe me kualifikime përkatëse për secilën fazë të projektit, duke u bazuar në kushtet ndërtimore të caktuara në pikën IV., projekt propozimin e prezantuar, normave teknike për siguri nga zjarri si dhe normave dhe standardeve tjera për projektim të kësaj kategorie të ndërtesave, të dorëzohet në tre (3) kopje të shtypura, dhe një (1) digjitale dhe të përmbajë: Lokacionin e parcelës ndërtimore në kuadër të zonës;
 - Planin e situacionit të gjerë, në diametër prej 50m’, me ndërtesat ekzistuese dhe të planifikuara, në përpjesë 1:500 apo 1:1000, punuar në bazë të incizimit gjeodezik të parcelës ndërtimore me rrethinë, si dhe me pozicionim të ndërtesës së projektuar dhe infrastrukturës rrugore, në sistemin koordinativ KOSOVAREF 01;
 - Planin e situacionit të parcelës, në përpjesë 1:200 ose 1:500, me dimensione të shënuara, horizontale dhe vertikale-kuota të lartësisë dhe me pozicionim të ndërtesës në sistemin koordinativ Kosova REF01, duke përfshirë edhe kuotat vertikale të platove, trotuareve, rrugëve dhe hyrjeve në përdhësë, me kuota të shënuara, **relative dhe absolute**;
 - Të gjitha bazat, prerjet dhe dukjet e fasadave, në përpjesë 1:100, për ndërtesën e projektuar, duke përfshirë edhe kuotat vertikale të hyrjeve në përdhësë dhe etazheve tjera, me kuota të shënuara, **relative dhe absolute**;
 - Dukja e jashtme e ndërtimit, tridimensionale - perspektivë;

- Planin me vendin e qasjes në ujësjellës dhe kanalizim, në përpjesë 1:100;
- Planin me vendin e qasjes në furnizim me energji elektrike në përpjesë 1:100;
- Përshkrimin teknik të punëve ndërtimore;
- Paramasën dhe paralogarinë e punëve ndërtimore dhe ndërtimore zejtare;
- Detajet karakteristike dhe të nevojshme, në përpjesë 1:5, 1:10 apo 1:20;
- Situacionin me përshkrimin teknik të "Organizmi dhe masat e sigurisë në vend ndërtim";
- Masat propozuese për fizikën ndërtimore dhe atë të mbrojtjes nga zhurma, me analiza dhe masa konkrete;
- Deklaratën e projektuesit për fazat e nevojshme.

VI. PAGESA E KOMPENSIMIT PËR NDËRRIMIN E DESTINIMIT TË TOKËS BUJQËSORE – meqenëse parcela kadastrale nr.350-19 ZK Zllatar, në bazë të certifikatës së njësisë kadastrale, është evidentuar me lloj të shfrytëzimit të parcelës-tokë bujqësore, me klasë të kualitetit “Arë e klasës 5”, kërkohet që paraprakisht të bëhet pagesa e kompensimit për ndërrimin e destinimit të tokës bujqësore në tokë ndërtimore, konform nenit 11,13 dhe 14 të Ligjit nr. 02/L-26 për Tokën Bujqësore dhe nenit 8, 9 dhe 14 të Udhëzimit Administrativ të MBPZHR Nr. 41/2006, për ndërrimin e destinimit të tokës bujqësore, që e rregullojnë këtë fushë.

Sipërfaqja e tokës bujqësore, të cilës do ti ndërrohet destinimi, do të përcaktohet bazuar në sipërfaqen që do të ndërtohet, sipas Plani i situacionit –“Situacioni i ngjushë”, dhe parcelës ndërtimore të caktuar me Planin Zhvillimor Urban, e njëjta do të përfshijë sipërfaqen e parcelës ndërtimore në sipërfaqe prej S=2000 m². Kjo sipërfaqe do të regjistrohet si tokë ndërtimore, në regjistrin kadastral, pas realizimit të pagesës së kompensimit për ndërrimin e destinimit të tokës bujqësore.

Ky kompensim – pagesë do të realizohet në Drejtorinë e Kadastrit të Komunës së Prishtinës, në fazën e zhvillimit të procedurës administrative për marrjen e lejes ndërtimore.

VII. Marrëveshja për infrastrukturë – bazuar në nenin 23 të Ligjit Nr.04/L-110 për Ndërtim dhe në nenin 10 dhe 11 të “Rregullore mbi Taksën administrative për dhënien e lejes së ndërtimit dhe Tarifën për rregullimin e infrastrukturës”01 nr.434/01–0094474/17 dt. 24.04.2017, obligohet Drejtoria e Investimeve Kapitale dhe Menaxhimit të Kontratave e Komunës së Prishtinës, të vlerësojë një ngarkesë për të rimbursuar koston për krijimin, përmirësimin, zgjerimin apo riparimin e infrastrukturës, dhe të arrijë marrëveshje për infrastrukturë me bashkëpronarët/investitorët. Me aplikacionin për leje ndërtimore të dorëzohet dokumentacioni i nevojshëm, në dosje të veçantë, i cili përmes aktit përcjellës, do të procedohet, nga kjo drejtori, në kompetencë të Drejtorisë së Investimeve Kapitale dhe Menaxhimit të Kontratave të Komunës së Prishtinës, për arritjen e kësaj marrëveshjeje. Dokumentacioni i përgatitur duhet të përmbajë:

- Dëshminë mbi pronësinë për parcelën kadastrale/certifikatën e njësisë kadastrale dhe kopjen e planit (kopje);
- Vendimi për caktimin e kushtet ndërtimore, së bashku me situacionin e miratuar, të lëshuar nga kjo drejtori;
- Certifikatën e regjistrimit të biznesit të kompanisë investuese;
- Kontratën për bashkëinvestim (nëse është prezantuar në kërkesën për leje ndërtimore);
- Autorizimin për përfaqësim (nëse është prezantuar në kërkesën e lejes ndërtimore);
- Kopjen e letërnjoftimit të kërkuarit/ve (bashkëpronarëve të parcelës-ave dhe investitorit);

VIII. PAGESA E TAKSËS administrative për dhënien e lejes së ndërtimit dhe tarifa për ndikimet nga rritja e densitetit të infrastrukturës, do të realizohet sipas “Rregullore mbi Taksën Administrative për dhënien e lejes së ndërtimit dhe Tarifën për rregullimin e infrastrukturës” 01Nr.434/01 – 0094474/17 dt.24.04.2017 dhe bazuar në dokumentacionin ndërtimor / projektin kryesor, si pjesë përbërëse e kërkesës për leje ndërtimore. PAGESA E TAKSËS dhe tarifës, sipas këtij paragrafi, do të realizohet sipas afatit kohor të përcaktuar në paragrafin 4 të nenit 16 të UA të MMPH-së Nr.06/2017 dt.23.05.2017, pas marrjes së konfirmimit për pagesë.

IX. Vlefshmëria e vendimit të kushteve ndërtimore do të jetë një (1) vit, me mundësi të vazhdimit për një (1) vit tjetër, në rastet kur nuk ka ndërruar gjendja ekzistuese apo dokumenti i planifikimit hapësinor, dhe me aplikim para skadimit të afatit të vlefshmërisë.

A r s y e t i m

Aplikuesi/pronari Arton Grajqevci nga Prishtina, me kërkesën 05 nr. 350 / 02 – 0173676 / 23 dt.22.08.2023, ka kërkuar nga Drejtoria e Urbanizmit e Komunës së Prishtinës, caktimin e kushteve ndërtimore për hartimin e dokumentacionit ndërtimor/projektit ideor, për ndërtimin e ndërtesës individuale banimore/shtëpi familjare, me etazhitet B+P+1, në lokacionin e përkthyer në paragrafin I. të dispozitivit të vendimi.

Me kërkesë për kushte ndërtimore 05 nr.350/02-0173676/23 dt.22.08.2023, dhe gjatë fazës së zhvillimit të procedurës, është prezantuar dhe trajtuar dokumentacioni dhe provat, si në vijim:

- Dëshminë mbi pronësinë/certifikatën e njësisë kadastrale dhe kopjen e planit për parcelën nr. 350-19 ZK Zllatar, të evidentuar në certifikatën e njësisë kadastrale P-71914032-00350-19 ZK Zllatar, në emër të pronarit Arton Grajqevci nga Prishtina, Kosovë, të lëshuar nga Drejtoria e Kadastrit e Komunës së Prishtinës.
- Vërtetimi mbi obligimet tatimore, në emër të Arton Grajqevci, nr.129545/23 dt.22.06.2023;
- Kopje të dokumentit të identifikimit të pronarit Arton Grajqevci;
- Incizimi gjeodezik për parcelat kadastrale nr.350-19, ZK Zllatar, i punuar nga kompania gjeodezike e licencuar Xhavit Fetahu, me nr. të licensës 75, të dt.11.09.2020-11.09.2025.
- Fotot e lokacionit;
- Një kopje të dokumentacionit ndërtimor/projektit konceptual të ndërtesës shtëpisë individuale të banimit/shtëpisë familjare, dhe një kopje digjitale në CD, të hartuar nga kompania projektuese "Building shpk", Prishtinë me certifikatë të regjistrimit të biznesit nr.810823395;

Drejtoria e Urbanizmit e Komunës së Prishtinës, pas shqyrtimit të kërkesës 05 nr. 350/02-173676/23 dt.22.08.2023, për caktim të kushteve ndërtimore, shqyrtimit të dokumentacionit të bashkangjitur me kërkesë, konsultimit të dokumenteve të planifikimit për hapësirën ku gjendet lokacioni-Plani Zhvillimor Urban - PZHU-së, rregullativën ligjore në fuqi nga lëmi i planifikimit, ndërtimit dhe i procedurës së përgjithshme administrative, projektit konceptual, ka konstatuar si në vijim:

Aplikuesi, me kërkesën 05 nr. 350/02-173676/23 dt.22.08.2023, ka kërkuar nga kjo Drejtoria, caktimin e kushteve ndërtimore për ndërtimin e ndërtesës individuale banimore /shtëpisë familjare, me etazhitet B+P+1, në kuadër në kuadër të parcelës kadastrale nr.350-19 ZK Zllatar, konkretisht në kuadër të Planit Zhvillimor Urban në Prishtinë, i miratuar me Vendimin e Komunës së Prishtinës 01 nr. 01 nr.035-181427 dt.24.09.2013, në zonë të paraparë me destinim "ndërtim individual".

Duke u bazuar në nenin 18 të Ligji Nr.04/L-110 për Ndërtim, pikën 1.2 dhe 1.2.2 të nenit 13 të Udhëzimit Administrativ të MMPH-së Nr.06/2017, për caktimin e procedurave për përgatitjen dhe shqyrtimin e kërkesave për kushte ndërtimore, leje ndërtimore dhe leje rrënimi për kategorinë e I-rë dhe të II-të të ndërtimeve, kjo drejtoria me datë 22.09.2023, ka vendosur njoftimin publik në hapësira të dukshme dhe frekuentuese të lokacionit dhe rrethinës në diametër prej 50 m, për të njoftuar publikun me synimin e pronarëve dhe investitorit, për ndërtim, dhe i njëjti është lënë në dispozicion të tyre për 5 (pesë) ditë, për t'ju mundësuar të interesuarve paraqitjen e vërejtjeve dhe komenteve. Ky njoftim publik ka vazhduar të qëndrojë deri me datën 26.09.2023, dhe gjatë kësaj periudhe kohore, në postën elektronike zyrtare nuk ka arritur asnjë ankesë, kërkesë, vërejtje apo sugjerim nga qytetarët e asaj zone.

Pas shiqimit të propozimit të situacionit të zgjidhjes urbane, lidhur me kërkesën për kushte ndërtimore të lëndës 05-350/02-173676/23 dt.22.08.2023, kyçja për automjete në rrugën ekzistuese me nr. te parcelës 00350-38 Z.K.Zllatar, për ndërtesën banimore - shtëpi individuale me etazhitet B+P+1, të paraparë me këtë zgjidhje urbane, mund të pranohet si e till. Kyçja duhet ti përshtatet teknikisht rrugës ekzistuese, të aplikohet profili i rrugës sipas zgjidhjes urbane, dhe të zbatohen kushtet e shikueshmërisë horizontale dhe vertikale në lokacionin e kyçjes.

Bazuar në konstatimet e më sipërme dhe dokumentacionin e shqyrtuar, rregullativës ligjore në fuqi, konkretisht nenin 18 të Ligjit për Ndërtim Nr. 04/L-110 dt. 31.05.2012, nenin 21 të Ligjit për Planifikim Hapësinor Nr. 04/L-174 dt. 31.07.2013, nenin 13 të Udhëzimit Administrativ i MMPH-së Nr.06/2017 dt.23.05.2017, për përcaktimin e procedurave për përgatitjen dhe shqyrtimin e kërkesave për kushte ndërtimore, leje ndërtimore dhe leje rrënimi për kategorinë e I-rë dhe II-të të ndërtimeve", Drejtoria e Urbanizmit ka konstatuar se kërkuuesi ka prezantuar të gjitha dokumentacionin e nevojshëm,

se plani i situacionit – “zgjidhja urbane”, është në harmoni me destinimin dhe kriteret tjera të planit rregullues urban për atë hapësirë, si dhe në harmoni me rrethinën, andaj konstatohet se janë plotësuar të gjitha kriteret e parapara ligjore për caktimin e këtyre kushteve ndërtimore.
Nga sa u cek më lartë, u vendos si në dispozitiv të vendimit për caktimin e kushteve ndërtimore.


Shtojcë:Plani i Situacionit–zgjidhja urbane dhe“Situacioni i parcelës;

Udhëzim juridik:Pala e pakënaqur me këtë vendim, me ankesë mund ti drejtohet kësaj drejtorie brenda afatit prej 30 ditësh, duke llogaritur nga dita e marrjes në dorëzim të këtij vendimi. Bazuar në vlerësimin nga kjo drejtori,ankesa do të shqyrtohet apo do të përcillet te organi epror –MMPHI-ja.

Ky vendim u printua në 4 (katër) kopje identike dhe i dërgohet:Aplikuesit, në dosje të lëndës 05 nr.350/02-173676/23 dt.22.08.2023, kësaj drejtorie dhe Qendrës për shërbim me qytetarë.

DREJTORIA E URBANIZMIT E KOMUNËS SË PRISHTINËS
05 NR.350/02-173676/23 Dt.08.11.2023

Zyrtari,
Gëzim Ferizi



Udhëheqës i Sektorit
Naim Krasniqi



