



01-2481

	<p>Republika e Kosovës Republika Kosova – Republic of Kosovo</p> <p>Komuna e Prishtinës Opština Priština – Municipality of Prishtina</p>	<p>PRISHTINA</p> 
---	--	---

Në bazë të nenit 21 të Ligjit për Planifikimin Hapësinor Nr. 04/L-174 dt. 23.08.2013, nenit 18 të Ligjit për Ndërtim Nr.04/L-110 dt. 31.05.2012, nenit 21, 22, dhe 44 të Ligjit për Procedurën e Përgjithshme Administrative Nr.05/L-031 dt.21.06.2016, nenit 17, pika “d” të Ligjit për Vetëqeverisjen Lokale Nr.03/L-040 dt.20.02.2008, nenit 15 pika “d” e Statutit të Komunës së Prishtinës Nr.110-391 dt. 25.02.2010 dhe Udhëzimit Administrativ të MMPH-së Nr.06/2017 dt. 23.05.2017 për caktimin e procedurave për përgatitjen dhe shqyrtimin e kërkesave për kushte ndërtimore, leje ndërtimore dhe leje rrënimi për kategorinë e I-rë dhe të II-të të ndërtimeve, dhe në bazë të kërkesës 05 Nr. 350/02-246219/21 dt. 15.11.2021, të aplikueses/pronares Zaide Sejdiu me adresë në rr. “Rexhep Shema”, nr. 44, Taslixhe, Prishtinë, për caktimin e kushteve ndërtimore për hartimin e dokumentacionit ndërtimor/projektit ideor, për ndërtimin e shtëpisë individuale të banimore/shtëpisë familjare, me etazhitet S+P+1, në kuadër të Planit Zhvillimor Urban/PZHU-së, në Prishtinë, Drejtoria e Urbanizmit e Komunës së Prishtinës, në procedurë të rregullt administrative, me datë 21.02.2022, merr këtë:

V E N D I M
PËR CAKTIMIN E KUSHTEVE NDËRTIMORE

I. I caktohen kushtet ndërtimore aplikueses/pronares Zaide Sejdiu me adresë në rr. “Rexhep Shema”, nr. 44, Taslixhe, Prishtinë, sipas kërkesës 05 Nr. 350/02-246219/21 dt. 15.11.2021, për caktimin e kushteve ndërtimore për hartimin e dokumentacionit ndërtimor/projektit ideor, për ndërtimin e shtëpisë individuale të banimore/shtëpisë familjare me etazhitet S+P+1, në kuadër të Planit Zhvillimor Urban/PZHU-së, në Prishtinë, konkretisht në kuadër të parcelës kadastrale nr. 02326-2; ZK Prishtinë.

II. Lokacioni / parcela kadastrale të lartcekur, për të cilën caktohen kushtet ndërtimore, sipas dokumenteve të planifikimit hapësinor, përfshihet në kuadër të Planit Zhvillimor Urban- PZHU-së, i miratuar sipas Vendimit të Kuvendit të Komunës së Prishtinës 01 nr. 035-181427 dt. 24.09.2013, dhe kjo zonë është e planifikuar me destinim “ndërtim individual”.

Për parametrat, kriteret urbane dhe kushtet e ndërtimit sipas PZHU-së, kërkuuesi është informuar përmes "Informim nga Plani Zhvillimor Urban - PZHU", me referencë nr. 04-350/01-204253/21 dt. 28.09.2021, të lëshuar me dt. 14.10.2021, lëshuar përmes Qendrës për shërbim me qytetarë nga Drejtoria e Planifikimit Strategjik dhe Zhvillim të Qëndrueshëm të Komunës së Prishtinës.

III. Gjendja ekzistuese e lokacionit - parcelës kadastrale të trajtuar, sipas gjendjes kadastrale, faktike dhe dokumenteve të planifikimit hapësinor, është:

- Numri, sipërfaqja, bashkëpronarët dhe klasa e kualitetit të parcelës kadastrale, është:
-Nr. 02326-2; ZK Prishtinë; S=406m²; Zaide Sejdiu; “Tokë ndërtimore”;
- E drejta pronësore-juridike është private, në bazë të kopjes së planit dhe certifikatës së njësisë kadastrale;
- Në kuadër të parcelës kadastrale në fjalë, bazuar në certifikatën e njësisë kadastrale dhe incizimin gjeodezik të prezantuar, ka ndërtesa të ndërtuara, shtëpi individuale banimore me etazhitet B+P+1 dhe depo/garazhë me etazhitet B+P, të cilat do të rrënohen;
- Është tokë urbane, me infrastrukturë: rrugë, ujë, kanalizim, elektrikë, etj.;
- Terreni është relativisht i rrafshët;
- Qasja në parcelën kadastrale nr. 02326-2; ZK Prishtinë, bëhet përmes parcelës kadastrale nr. 02316-7; ZK Prishtinë, e cila është rrugë ekzistuese “Rexhep Shema”, me gjendje faktike rrugë e asflluar;
- Në kuadër të perimetrit prej 50m’ të parcelës kadastrale në fjalë, përfshihen ndërtesa individuale banimore.

- Organizimi dhe qasja në parcelë, pozicionimi, gabariti dhe etazhite i ndërtesës, në raport me vijën rregulluese dhe atë ndërtimore, distanca e ndërtesës nga kufiri i parcelës, si dhe kushtet tjera për rregullimin e hapësirës, të jenë në tërësi sipas prezantimit grafik të përshkruar në Planin e lokacionit – “Situacioni i ngushtë”, bashkëngjitur këtij vendimi për caktimin e kushteve ndërtimore;
- Destinimi i shfrytëzimit, sipas Planit Zhvillimor Urban PZHU-së, është “ndërtim individual”;
- Me këto kushte ndërtimore në kuadër të parcelës kadastrale nr. 01905-16; ZK Prishtinë, planifikohet ndërtimi i ndërtesës individuale banimore / shtëpisë familjare, me sipërfaqe ndërtimore, shtrirje dhe etazhitet, sipas llogarive dhe projektit konceptual, si në vijim:
 - $S=384.39\text{m}^2 / 324.43\text{ mbi tokë dhe }59.97\text{ m}^2\text{ nën tokë}$
 - Etazhitet: S+P+1
- Pjesa e parcelës e trajtuar me sipërfaqe brenda vijës rregulluese - parcelës ndërtimore, për realizimin e ndërtesës individuale banimore / shtëpisë familjare të banimit, është:
 - Nr. 02326-2; ZK Prishtinë; $S=406\text{m}^2$;
 - Sipërfaqe total: $S=406\text{m}^2$
- Destinimi i shfrytëzimit të ndërtesës individuale banimore/shtëpisë familjare, të jetë për banim familjar dhe me hapësira përcjellëse, si: kthina teknike, depo dhe hapësira garazhesh etj. (sipas projekt propozimit);
- Etazhite i ndërtesës individuale banimore / shtëpisë familjare, sipas Planit Zhvillimor Urban PZHU-së është max. I ÷ III etazhe, e propozuar dhe e miratuar S+P+1;
- Koeficienti i shfrytëzimit të parcelës ndërtimore – (ISHP), për vendosjen e ndërtesës në bazë - gabarit të përdhësës, sipas PZHU-së është max. 0.2-0.3 (20-30%) e sipërfaqes së parcelës.
Ndërtesë individuale banimore / shtëpi familjare:
 - $S=406 \times 0.3 = 121.80\text{m}^2$ / lejuar sipas PZHU-së
 - $S=120.64\text{m}^2$ / sipas projekt propozimit.
- Koeficienti i shfrytëzimit maksimal të parcelës kadastrale-parcelës ndërtimore (ISHPN), konkretisht shfrytëzimi i parcelës brenda vijës rregulluese, për vendosjen e ndërtesës në bazë-gabaritin e bodrumit, është max. 60%, me kusht që pjesa e nëntokës që shtrihet jashtë gabaritit të tij, nuk e tejkalon nivelin e trotuarit, bazuar në paragrafin II, pika 1. të Vendimit 01 Nr. 031-185481 dt. 14.08.2015, të Kryetarit të Komunës së Prishtinës.
Ndërtesë individuale banimore / shtëpi familjare:
 - $S=406 \times 0.6 = 243.60\text{m}^2$ / lejuar sipas vendimit
 - $S=59.97\text{m}^2$ / sipas projekt propozimit.
- Koeficienti i minimal i parcelës kadastrale-parcelës ndërtimore për hapësira gjelbëruese (ISHPGJ), është min 0.40 (40 %) me gjelbërim të lartë dhe të ultë, sipas Vendimit 01 nr. 031 - 185481 dt.14.08.2015, të Kryetarit të Komunës së Prishtinës, është 0.4 (40%), dhe përjashtimisht kur ndërtohet kulmi me gjelbërim, 0.3 (30 %), me gjelbërim të lartë dhe të ultë, si dhe hapësira të organizuara për sport dhe rekreacion, dhe sipas llogarive, kjo sipërfaqe është:
Ndërtesë individuale banimore / shtëpi familjare:
 - $S=406 \times 0.4 = 162.40\text{m}^2$ / sipas Vendimit të Kryetarit
 - $S=181\text{m}^2$ / sipas projekt propozimit.
- Koeficienti i shfrytëzimit të sipërfaqja e përgjithshme ndërtimore (ISPN) sipas PZHU-së, është 0.6-0.8 (60% - 80%). Koeficienti ndërtimor i parcelës kadastrale brenda vijës rregulluese-parcelës ndërtimore, do të llogaritet si në vijim: 100% për etazhet mbi kuotën ± 0.00 , 50% për etazhet me vëllim mbi 51% mbi tokë - suteran, dhe 0% për etazhet e nëntokës – bodrume:
Ndërtesë individuale banimore / shtëpi familjare:
 - $S=406 \times 0.6 (60\%) = 243.60\text{m}^2$ / lejuar për parcelën minimale, sipas PZHU-së
 - $S=406 \times 0.8 (80\%) = 324.80\text{m}^2$ / lejuar për parcelën maksimale, sipas PZHU-së
 - $S=324.43\text{m}^2$ / sipas projekt propozimit

- Qasja në parcelën kadastrale nr. 02326-2; ZK Prishtinë, bëhet përmes parcelës kadastrale nr. 02316-7; ZK Prishtinë, e cila është rrugë ekzistuese "Rexhep Shema", me gjendje faktike rrugë e asflluar;
- Bazuar në kriteret e PZHU-së, distanca minimale në mes dy ndërtesave është 1H (aty ku ka hapje të kthinave primare), kurse distanca minimale nga kufiri i parcelës kadastrale fqinje është 0.5H. Te fasadat anësore, ku ka kthina sekondare, si: banjo, wc, depo, shkallë dhe garazhe, me marrëveshje të fqinjëve, kjo distancë mund të jetë 0;
- Bazuar në kriteret e Planit Zhvillimor Urban, distanca minimale e ndërtesave-vija ndërtimore nga bordurat e rrugëve – rrugët e qytetit do të jenë:
 - jo më pak se 5m' për rrugë me gjerësi deri në 7m';
 - jo më pak se 7.5m' për rrugët me gjerësi 7÷15m';
 - jo më pak se 10m' për rrugët me gjerësi mbi 15m';
- Bazuar në nenin III. Të Vendimit të Kryetarit të Komunës së Prishtinës dt.14.08.2015 dhe protokolluar me numrin 01 nr. 031-185481, për shkaqe të shfrytëzimit eficient të energjisë, sipërfaqja që zë shtresa e "termoizolimit", nuk përfshihet në kalkulimin e sipërfaqes së përgjithshme ndërtimore e as në kalkulimin për taksë të lejes ndërtimore;
- Për shtëpitë individuale të banimit, duhet të sigurohet 1 vendparkim, për një njësi banimi; Parkimi i jashtëm mund të planifikohet brenda vijës rregulluese duke mos e tejkaluar kushtin prej 40% për gjelbërim, sipas Vendimit të kryetarit të Komunës së Prishtinës nr. 01-031-185481 dt. 14.08.2015;
- Në kuadër të parcelës të parashihet hapësira për vendosjen e mbeturinave;
- Arkitektura/dukja e jashtme (fasada) e ndërtesave dhe materializimi i tyre, të jetë me materiale bashkëkohore dhe me masa të efijencës së energjisë, dhe ti përshtatet destinimit të ndërtesave të planifikuara;
- Zgjidhja e kulmit duhet të projektohet dhe të ekzekutohet ashtu që të jetë në harmoni me projektin arkitektonik dhe uji i strehëve duhet të derdhet brenda parcelës ndërtimore.
- Të bëhet aplikimi i të gjithave kushteve tjera urbane dhe arkitektonike të përcaktuara në kriteret dhe parametrat urban të PZHU-së, si dhe me normat dhe standardet tjera të planifikimit;

V. **Kyçja në infrastrukturë** – marrja e pëlqimeve nga KEDS-i dhe KUR "Prishtina", bëhet me aplikim nga kjo drejtori. Për aplikim nevojitet prezantimi i dokumentacionit, me përcaktim të vendeve për kyçje në rrjetet përkatëse, dorëzuar veçantë në CD, me përmbajtje si në vijim:

- Emri (prindi) mbiemri i aplikuesit dhe numri i identifikimit dhe adresa;
- Informatën mbi lokacionin-adresa e saktë e hapësirës ndërtuese;
- Kopjen e planit dhe certifikatën e njësisë kadastrale;
- Planin e situacionit (dispozita urbanistike pjesë përbërëse e kushteve ndërtimore) dhe pamjen në ortofoto të lokacionit me hapësirën ndërtuese;
- Përshkrimin teknik të objektit (destinimi dhe kapaciteti i nevojshëm për elektrike dhe ujë).

Kyçja në infrastrukturë për ngrohje qendrore të bëhet në rrjetin ekzistues, pas sigurimit paraprak të kushteve detale dhe pëlqimit për kyçje nga "Termokos"-Ngrohitorja e Qytetit sh.a. dhe PTK.

VI. **Dokumentacioni ndërtimor** – projekti ideor, të hartohet nga ekipi me përgatitje të lartë profesionale dhe me kualifikime përkatëse për secilën fazë të projektit, duke u bazuar në kushtet ndërtimore të caktuara në pikën IV., projekt propozimin e prezantuar, normave teknike për siguri nga zjarri si dhe normave dhe standardevë tjera për projektim të kësaj kategorie të ndërtesave, të dorëzohet në tre (3) kopje të shtypura, dhe një (1) digjitale dhe të përmbajë:

- Lokacionin e parcelës ndërtimore në kuadër të zonës;
- Planin e situacionit të gjerë, në diametër prej 50m', me ndërtesat ekzistuese dhe të planifikuara, në përpjesë 1:500 apo 1:1000, punuar në bazë të incizimit gjeodezik të parcelës ndërtimore me rrethinë, si dhe me pozicionim të ndërtesës së projektuar dhe infrastrukturës rrugore, në sistemin koordinativ KOSOVAREF 01;

- koordinativ KosovaREF01, duke përfshirë edhe kuotat vertikale të pialove, horizontaleve, rrugëve dhe hyrjeve në përdheshë, me kuota të shënuara, relative dhe absolute;
- Të gjitha bazat, prerjet dhe dukjet e fasadave, në përpjesë 1:100, për ndërtesën e projektuar, duke përfshirë edhe kuotat vertikale të hyrjeve në përdheshë dhe etazheve tjera, me kuota të shënuara, relative dhe absolute;
 - Dukja e jashtme e ndërtimit, tridimensionale – perspektivë;
 - Planin me vendin e qasjes në ujësjellës dhe kanalizim, në përpjesë 1:100;
 - Planin me vendin e qasjes në furnizim me energji elektrike në përpjesë 1:100;
 - Përshkrimin teknik të punëve ndërtimore;
 - Paramasën dhe parallogarinë e punëve ndërtimore dhe ndërtimore zeytare;
 - Detajet karakteristike dhe të nevojshme, në përpjesë 1:5, 1:10 apo 1:20;
 - Situacionin me përshkrimin teknik të “Organizmi dhe masat e sigurisë në vend ndërtim”;
 - Masat propozuese për fizikën ndërtimore dhe atë të mbrojtjes nga zhurma, me analiza dhe masa konkrete;
 - Deklaratën e projektuesit për fazat e nevojshme;

VII. Marrëveshja për infrastrukturë – bazuar në nenin 23 të Ligjit Nr.04/L-110 për Ndërtim dhe në nenin 10 dhe 11 të “Rregullore mbi Taksën administrative për dhënie e lejes së ndërtimit dhe Tarifën për rregullimin e infrastrukturës” 01 nr. 434/01–0094474/17 dt. 24.04.2017, obligohet Drejtoria e Investimeve Kapitale dhe Menaxhimit të Kontratave e Komunës së Prishtinës, të vlerësojë një ngarkesë për të rimbursuar koston për krijimin, përmirësimin, zgjerimin apo riparimin e infrastrukturës, dhe të arrijë marrëveshje për infrastrukturë me bashkëpronarët/investitorët. Me aplikacionin për leje ndërtimore të dorëzohet dokumentacioni i nevojshëm, në dosje të veçantë, i cili përmes aktit përcjellës, do të procedohet, nga kjo drejtori, në kompetencë të Drejtorisë së Investimeve Kapitale dhe Menaxhimit të Kontratave të Komunës së Prishtinës, për arritjen e kësaj marrëveshjeje. Dokumentacioni i përgatitur duhet të përmbajë:

- Dëshminë mbi pronësinë për parcelën kadastrale/certifikatën e njësisë kadastrale dhe kopjen e planit (kopje);
- Vendimi për caktimin e kushtet ndërtimore, së bashku me situacionin e miratuar, të lëshuar nga kjo drejtori;
- Certifikatën e regjistrimit të biznesit të kompanisë investuese;
- Kontratën për bashkëinvestim (nëse është prezantuar në kërkesën për leje ndërtimore);
- Autorizimin për përfaqësim (nëse është prezantuar në kërkesën e lejes ndërtimore);
- Kopjen e letërnjoftimit të kërkuarit/ve (bashkëpronarëve të parcelës-ave dhe investitorit);

VIII. Pagesa e taksës administrative për dhënie e lejes së ndërtimit dhe tarifa për ndikimet nga rritja e densitetit të infrastrukturës, do të realizohet sipas “Rregullore mbi Taksën Administrative për dhënie e lejes së ndërtimit dhe Tarifën për rregullimin e infrastrukturës” 01Nr.434/01 – 0094474/17 dt.24.04.2017 dhe bazuar në dokumentacionin ndërtimor / projektin kryesor, si pjesë përbërëse e kërkesës për leje ndërtimore. Pagesa e taksës dhe tarifës, sipas këtij paragrafi, do të realizohet sipas afatit kohor të përcaktuar në paragrafin 4 të nenit 16 të UA të MMPH-së Nr.06/2017 dt.23.05.2017, pas marrjes së konfirmimit për pagesë.

IX. Para aplikimit për leje ndërtimore, aplikuesja duhet që të parashtron në këtë drejtori, kërkesën për rrënimin e ndërtesave ekzistuese brenda parcelës. Pasiqë, në kuadër të parcelës kadastrale në fjalë, bazuar në certifikatën e njësisë kadastrale dhe incizimin gjeodezik të prezantuar, ka ndërtesa të ndërtuara, shtëpi individuale banimore me etazhitet B+P+1 dhe depo/garazhë me etazhitet B+P, të cilat do të rrënohen para aplikimit për leje ndërtimore.



X. Vlefshmëria e vendimit të kushteve ndërtimore do të jetë një (1) vit, me mundësi të vazhdimit për një (1) vit tjetër, në rastet kur nuk ka ndërruar gjendja ekzistuese apo dokumenti i planifikimit hapësinor, dhe me aplikim para skadimit të afatit të vlefshmërisë.

A r s y e t i m

Aplikueses/pronares Zaide Sejdiu me adresë në rr. "Rexhep Shema", nr. 44, Taslixhe, Prishtinë, sipas kërkesës 05 Nr. 350/02-246219/21 dt. 15.11.2021, për hartimin e dokumentacionit ndërtimor/projektit ideor për ndërtimin e ndërtesës individuale banimore / shtëpisë familjare, me etazhitet S+P+1, në lokacionin e përshkruar në paragrafin I. Të dispozitivit të vendimit për caktimin e kushteve ndërtimore.

Me kërkesë për kushte ndërtimore 05 Nr. 350/02-246219/21 dt. 15.11.2021, dhe gjatë fazës së zhvillimit të procedurës, është prezantuar dhe trajtuar *dokumentacioni dhe provat, si në vijim:*

- *Dëshminë mbi pronësinë / certifikata e njësisë kadastrale dhe kopjen e planit për parcelën nr. 02326-2; ZK Prishtinë, të evidentuar në certifikatën e njësisë kadastrale P-71914059-02326-2; ZK Prishtinë, në emër të pronares Zaide Sejdiu, të lëshuar nga Drejtoria e Kadastrit e Komunës së Prishtinës;*
- *Vërtetimi mbi obligimet tatimore, në emër të pronares Zaide Sejdiu, nr. 246034/21 dt. 15.11.2021;*
- *Kopje të dokumentit të identifikimit të pronares Zaide Sejdiu;*
- *Shkresën "Informim nga Plani Zhvillimor Urban - PZHU", me referencë 04-350/01-204253/21 dt. 28.09.2021, të lëshuar me dt. 14.10.2021 nga Drejtoria e Planifikimit Strategjik dhe Zhvillimit të Qëndrueshëm të Komunës së Prishtinës;*
- *Incizimin gjeodezik për parcelën kadastrale 02326-2; ZK Prishtinë, i punuar nga gjeodeti i licencuar Arsim Xh. Osmani, me nr. të licencës 203;*
- *Akti noterial "Pëlqim", e lidhur në mes të pronarit Bashkim Berisha të njësisë kadastrale 2329-3, dhënë Zaide Sejdiu, për lejin që të ndërtoj në distancë prej 0.00m nga kufiri i parcelave të tij, i përpiluar te noter Sevdije S. Krasniqi, në Prishtinë, LRP.Nr.: 771/2022, dt. 21.01.2022;*
- *Një kopje të dokumentacionit ndërtimor / projektit konceptual të ndërtesës shtëpisë individuale të banimit / shtëpisë familjare, dhe një kopje digjitale në CD, të hartuar nga kompania projektuese "Compas Architecture" L.L.C, nga Prishtina, me certifikatë të regjistrimit të biznesit nr. 811568627;*
- *Fotot e lokacionit.*

Drejtoria e Urbanizmit e Komunës së Prishtinës, pas shqyrtimit të kërkesës 05 Nr. 350/02-246219/21 dt. 15.11.2021, si dhe dokumentacionit të prezantuar me prova të bashkangjitura, konsultimit të dokumenteve të planifikimit për hapësirën ku gjendet lokacioni Planit Zhvillimor Urban, ka konstatuar se ka mangësi në dokumentacionin e prezantuar, andaj përmes shkresës zyrtare "Plotësim dokumentacioni" 05 Nr. 350/02-246219/21/1 dt. 01.12.2021, për vazhdimin e shqyrtimit të kërkesës, është kërkuar plotësimi i lëndës me dokumentacionin si në vijim:

- *Të respektohet destinimi i shfrytëzimit të ndërtesës, sipas PZHU-së, të jetë për banim individual, me hapësira përcjellëse, si: kthina teknike, depo, etj;*
- në katin përdhësë është planifikuar afarizëm;
- *Të respektohet koeficienti i shfrytëzimit të parcelës ndërtimore për sipërfaqet gjelbëruese (ISHGJ), me gjelbërim të lartë dhe të ultë, sipas Vendimit të kryetarit të Komunës së Prishtinës nr. 01-031-185481 dt. 14.08.2015, ëshhtë min 40%, përjashtimisht kur ndërtohet kulmi me gjelbërim, kjo sipërfaqe mund të jetë së paku 30%;*
- *Bazuar në kriteret e PZHU-së, distanca minimale në mes dy ndërtesave është 1H (aty ku ka hapje të kthinave primare), kurse distanca minimale nga kufiri i parcelës kadastrale- parcelës ndërtimore, është 0.75H, gjegjësisht 0.5H me kushtin e mos tejkalimit të distancës në mes dy ndërtesave, prej 1H. Te fasadat anësore, ku ka kthina sekondare, si: banjo, wc, depo, shkallë dhe garazhe, me marrëveshje të fqinjëve, kjo distancë mund të jetë 0;*

- ndërtimet e reja duhet të respektojnë korridoret e propozuara nga RZTU dhe në të njëjtën kohë të kenë konsideratë për paternat e rëndësishme në rrethinë (vija ndërtimore, të ruhen materialet, ngjyrat, fasadimi brenda një blloku, lëvizja e këmbësoreve, peizazhi, etj;
- në katin e parë (me pjesë konzollë-ballkon) kalon vijën ndërtimore;
- Në kuadër të parcelës të parashihet hapësira për vendosjen e mbeturinave;

Aplikuesja/pronarja Zaide Sejdiu, me shkresën zyrtare "Plotësim lënde" 05 Nr. 350/02-246219/21/1 dt. 15.12.2021, i është drejtuar kësaj drejtori duke prezantuar ndryshimet e kërkuara sipas shkresës zyrtare së lartpërmendur.

Drejtorja e Urbanizmit e Komunës së Prishtinës, pas shqyrtimit të kërkesës 05 Nr. 350/02-246219/21 dt. 15.11.2021, "Plotësim lënde" 05 Nr. 350/02-246219/21/1 dt. 15.12.2021, për kushte ndërtimore, shqyrtimit të dokumentacionit të bashkangjitur me kërkesë, konsultimit të dokumenteve të planifikimit për hapësirën ku gjendet lokacioni - Plani Zhvillimor Urban - PZHU-së, rregullativën ligjore në fuqi nga lëmi i planifikimit, ndërtimit dhe i procedurës së përgjithshme administrative, projektit konceptual, ka konstatuar se parcela kadastrale nr. 01905-16; ZK. Prishtinë, shtrihet në kuadër të Planit Zhvillimor Urban - PZHU-së, i miratuar me Vendimin e Kuvendit të Komunës së Prishtinës, 01 nr. 035-181427 dt. 24.09.2013, dhe kjo zonë është e planifikuar me destinim "Ndërtim individual", duke përfshirë edhe procedurat e zhvilluara gjatë fazës së vendosjes së çështjes administrative;

Duke u bazuar në nenin 18 të Ligji Nr.04/L-110 për Ndërtim, pikën 1.2 dhe 1.2.2 të nenit 13 të Udhëzimit Administrativ të MMPH-së Nr.06/2017 për caktimin e procedurave për përgatitjen dhe shqyrtimin e kërkesave për kushte ndërtimore, leje ndërtimore dhe leje rrënimi për kategorinë e I-rë dhe të II-të të ndërtimeve, kjo drejtori me datë 31.01.2022 ka vendosur njoftimin publik në hapësira të dukshme dhe frekuentuese të lokacionit dhe rrethinës në diametër prej 50 m', për të njoftuar publikun me synimin e pronarëve dhe investitorit, për ndërtim, dhe i njëjti është lënë në dispozicion të tyre për 5 (pesë) ditë, për t'ju mundësuar të interesuarve paraqitjen e vërejtjeve dhe komenteve. Ky njoftim publik ka vazhduar të qëndrojë deri me datën 04.02.2022, dhe gjatë kësaj periudhe kohore, në postën elektronike zyrtare nuk ka arritur asnjë ankesë, kërkesë, vërejtje apo sugjerim nga qytetarët e asaj zone.

Pas konsultimit të PZHU-së, dokument ky i planifikimit hapësinor i miratuar nga Kuvendi i Komunës së Prishtinës, me Vendimin 01 nr.035-181427 dt. 24.09.2013, konkretisht dispozitat për zbatim të tij, konkretisht, njëherë, bazuar në parametrat dhe kriteret e përcaktuara me PZHU-në, konstatohet se për destinimet "Ndërtim individual", ku lejohet ndërtimi i ndërtesave me I÷III etazhe, me koeficient të shfrytëzimit të parcelës ISHP=0.2÷0.3 dhe me koeficient të ndërtimit ISPN=0.6÷0.8. njëherë në këtë dispozitë janë përcaktuar edhe distancat minimale në mes të ndërtesave, konkretisht në zonat e reja të ndërtimit, e që është $1÷1.5H$, ose nga kufiri i parcelës gjysma e kësaj distance, gjegjësisht $0.5÷0.75H$, të cilat distanca dhe kriteret janë respektuar edhe në Plani i situacionit – "Projektit konceptual" të prezantuar, është konstatuar se edhe projekt propozimi i prezantuar dhe trajtuar me këto kushte ndërtimore, është hartuar në harmoni me këto kriteret-parametra urban. Në analizën e situacionit nga aspekti i komunikacionit dhe prezantuar në shkresën e zyrtarit – ekspertit për komunikacion, janë përcaktuar masat që duhet të ndërmerren, për kyçje të parcelës në rrugën ekzistuese të lagjes, dhe është konstatuar, si në vijim:

"Pas shiqimit të propozimit të situacionit të zgjidhjes urbane të Zaide Sejdiu, në Taslixhe, Prishtinë, lidhur me kërkesën e kushteve ndërtimore të lëndës 05-350/02-246219/21 dt.15.11.2021, kyçja për automjete në rrugën ekzistuese "Rexhep Shema", sipas prezantimit në situacion për ndërtesën banimore - shtëpi individuale me etazhitet S+P+1 të paraparë me këtë zgjidhje urbane, mund të pranohet si e tillë. Kyçja duhet të përshtatet teknikisht rrugës ekzistuese dhe të aplikohen kushtet e shikueshmërisë horizontale dhe vertikale në lokacionin e kyçjes dhe në kohën kur realizohet ajo."

Andaj si konkludim përfundimtar, pas konstatimeve të lartë shënuara, dokumentacionin e prezantuar me prova të bashkangjitura, konsultimit të dokumenteve të planifikimit për hapësirën ku gjendet lokacioni (Planit Zhvillimor Urban), rregullativës ligjore në fuqi nga lëmi i planifikimit, ndërtimit dhe i procedurës së përgjithshme administrative, konkretisht nenin 18 të Ligjit për Ndërtim Nr. 04/L- 110 dt. 31.05.2012, nenin 21 të Ligjit për Planifikim Hapësinor Nr. 04/L-174 dt. 31.07.2013, nenin 7 dhe 8 të

UA të MMPH-së Nr.06/2017 dt. 23.05.2017 për përcaktimin e procedurave për përgatitjen dhe shqyrtimin e kërkesave për kushte ndërtimore, leje ndërtimore dhe leje rrënimi për kategorinë e I-rë dhe II-të të ndërtimeve”, projektit konceptual, dhe me që gjatë procedurës së njoftimit publik nuk është pranuar ndonjë ankesë apo sygjërim, ka konstatuar se, kërkuesi ka prezantuar të gjithë dokumentacionin e nevojshëm, dhe se projekti konceptual i prezantuar, është në harmoni me destinimin dhe kriteret e Planit Zhvillimor Urban në Prishtinë për atë hapësirë, si dhe në harmoni me rrethinën, andaj konstatohet se janë plotësuar të gjitha kriteret e parapara ligjore për caktimin e këtyre kushteve ndërtimore.

Nga sa u cek më lartë, u vendos si në dispozitiv të vendimit për caktimin e kushteve ndërtimore.

Shtojcë: Plani i situacionit –“Situacioni i ngushtë”, me vijën ndërtimore dhe vijën rregullues.

Udhëzim juridik: Pala e pakënaqur me këtë vendim, me ankesë mund të drejtohet kësaj drejtorie brenda afatit prej 30 ditësh, duke llogaritur nga dita e marrjes në dorëzim të këtij vendimi. Bazuar në vlerësimin nga kjo drejtori, ankesa do të shqyrtohet apo do të përcillet te organi epror – MMPHI-Departamenti Ligjor i MMPH-së.

Ky Vendim është përpiluar në 4 (katër) kopje identike dhe i dërgohet: Kërkueseve, në dosje të lëndës 05 Nr. 350/02-246219/21 dt. 15.11.2021, kësaj drejtorie dhe Qendrës për shërbim me Qytetarë.


Përmes postës elektronike i dërgohet: Drejtorisë së Kadastrit, Drejtorisë për Investime Kapitale dhe Menaxhim të Kontratave, Drejtorisë së Planifikimit Strategjik dhe Zhvillimit të Qëndrueshëm.

**DREJTORIA E URBANIZMIT E KOMUNËS SË PRISHTINËS,
05 Nr. 350/02-246219/21 dt. 21.02.2022**

Zyrtare,
Marigona Gashi



u.d.Udhëheqëse e Sektorit,
Mimoza Berisha Prestreshi



VEREJTJE :

Masat për prodhimin merren në vend.
Dizajni duhet të adaptohet sipas gjendjes në teren. Çdo mospërputhje në dimensionet të raportohet te kontrolluesi i projektit .
Punët duhet të planifikohen në detaje dhe çdo punonjësi duhet pajset me të gjitha masat mbrojtëse për atë punë.
Çdo grup punues duhet të bëjë vlerësimin e rreziqeve të punës dhe konform rrezikut të jetë i përgaditur si psikologjikisht ashtu edhe fizikisht me të gjitha masat mbrojtëse.



PROJEKTI KONCEPTUAL

Projektohet
Design by

feriz KADRIU, arch
shuajb GASHI, arch

COMPAS

ARCHITECTURE STUDIO LLC

Vula
Stamp



PËRPUTHËS
Drawing by

feriz KADRIU, arch
shuajb GASHI, arch

Përmbajtja e fletës
Page content

Situacioni i ngushtQ
Data dhe Vendi
Date and location

Janar 2022, Prishtinë

Investitori
Investor

zaide SEJDIU

Objekti
Object

Shtëpi Individuale Banimi S+P+1
Përputhja Faza
Scale Numri i fle.
Page nr.

1:150

A 02

