01-1266

	Republika e Kosovës Republika Kosova – Republic of Kosovo **Komuna e Prishtinës** Opština Priština –Municipality of Prishtina	PRISHTINA

Në bazë të nenit 21 të Ligjit për Planifikimin Hapësinor Nr. 04/L-174 dt. 23.08.2013, nenit 18 të Ligjit për Ndërtim Nr.04/L-110 dt. 31.05.2012, nenit 22 dhe 44 të Ligjit për Procedurën e Përgjithshme Administrative Nr. 05/L - 031 dt.21.07.2016, nenit 17 pika "d" të Ligjit për Vetëqeverisjen Lokale Nr. 03/L - 040, dt. 20.02.2008, nenit 15 pika "d" e Statutit të Komunës së Prishtinës Nr.110-391 dt.25.02.2010 dhe UA Nr.06/2017 dt.23.05.2017 të MMPH-së, për caktimin e procedurave për përgatitjen dhe shqyrtimin e kërkesave për kushte ndërtimore, leje ndërtimore dhe leje rrënimi për kategorinë e I-rë dhe të II-të të ndërtimeve, dhe në bazë të kërkesës **05 Nr.350/02– 0141103/18 dt. 12.06.2018,** të kërkuesve/pronarve: **Merkur Krasniqi, 4A Projects sh.p.k, Blerim Aliu, 2d Invest Kos L.L.C, Ahmet Zeqiri, Aspen Architecture sh.p.k & Delfin Holding sh.pk, Nuhi Bikliqi, Hamdi Alija, Luan Ajeti, Arben Ademi dhe Stupcat Group.sh.p.k. nga Prishtina**, për caktimin e kushteve ndërtimore për hartimin e dokumentacionit ndërtimor / projektin ideor për ndërtimin e kompleks **"Prishtina Hill"** me ndërtesa individuale banimore / shtëpi familjare, në lagjen Kolovica në kuadër të "Zonës së Banimit Eko" të Planit Zhvillimor Urban në Prishtinë, Drejtoria e Urbanizmit e Komunës së Prishtinës, në procedurë administrative, me datë 19.10.2020, merr këtë:

V E N D I M
PËR CAKTIMIN E KUSHTEVE NDËRTIMORE

I. I caktohen kushtet ndërtimore kërkuesve / pronarëve:**Merkur Krasniqi, 4A Projects sh.p.k, Blerim Aliu, 2d Invest Kos L.L.C, Ahmet Zeqiri, Aspen Architecture sh.p.k & Delfin Holding sh.pk, Nuhi Bikliqi, Hamdi Alija, Luan Ajeti, Arben Ademi dhe Stupcat Group.sh.p.k. nga Prishtina**, sipas kërkesës **05 Nr.350/02– 0141103/18 dt. 12.06.2018**, për hartimin e dokumentacionit ndërtimor/projektin ideor për ndërtimin e kompleksit **"Prishtina Hill"** me ndërtesa individuale banimore / shtëpi familjare të Tipit "A", "B", "C", "D", "F", "G", "H", "I", "K", "L" dhe "M", si dhe ndërtesave përcjellëse të cilat e plotësojnë funksionin e banimit si:ndërtesa afariste, Institucion parashkollor / çerdhe, terene sportive dhe hapësira të gjelbra, në kuadër të PZHU-së në Prishtinë, konkretisht në kuadër të parcelave kadastrale nr.00096-0, 0092-0, 00087-0, 0091-0, 00175-0, 00102-0, 00095-0, 00097-0, 00098-0, 00093-0, 00088-0, 00100-0, 00101-0, 00099-0, 00103-0, 00105-0, 00104-0, 00106-0, 00090-0, 00089-0, 00086-3, 00086-4, 00112-0, 00111-0, 00086-1, 00085-0, 00084-0, 00086-2, 00109-0, 00110-0, 00113-0, 00223-0, 00224-0, 00213-2, 00107-0, 00108-1, 00213-1, 00211-0, 00210-0 ZK Kolovicë dhe 001335-0, 01333-0, 01334-0, ZK.Makoc.

II. Lokacioni i parcelave kadastrale për të cilin caktohen kushtet ndërtimore, përfshihet në kuadër të Planit Zhvillimor Urban-PZHU në Prishtinë, miratuar me Vendimin e KK Prishtinë 01nr.035 - 181427 dt.24.09.2013, ku sipas këtij plani kjo zonë është e destinuar "Zonë Banimi EKO".

Pronarët dhe investitorët për kriteret urbane, parametrat dhe kushtet e ndërtimit sipas dokumenteve të planifikimit hapësinor, kërkuesit janë informuar përmes "Informim nga Plani Zhvillimor Urban – PZHU, me referencë nr. 04-350/01-24870/18 dt. 06.02.2018, lëshuar nga Dretoria e Planifikimit Strategjik dhe Zhvillimit të Qëndrueshëm të Komunës së Prishtinës.

III. Gjendja ekzistuese e lokacionit / parcelave kadastrale, sipas gjendjes kadastrale, pronësore, faktike dhe planifikimit urban është:

Komuna e Prishtinës-Drejtoria e Urbanizmit
Adresa: rr. "Radovan Zogoviq" nr. 1, 10000, Prishtinë-Kosovë
Telefon: + 383 (0) 38 221 242 e-mail: urbanizmiprishtine@rks-gov.net

Nr.	Emri dhe Mbiemri	Nr.Parcelës	Sipërfaqja m²	Kultura
1	Merkur Krasniqi	00096-0	6854	Mal i klasit 5
		00092-0	3215	Mal i klasit 5
		00087-0	384	Mal i klasit 5
		00091-0	624	Bujqësore-Kullosë e klasës 4
2	4 A PROJECTS SH.P.K	00175-0	846	Mal i klasit 4
		00102-0	25741	Mal i klasit 4
		00095-0	4310	Mal i klasit 5
		00097-0	21530	Mal i klasit 4
		00098-0	1,923	Bujqësore-Kullosë e klasës 4
		00093-0	929	Bujqësore-Kullosë e klasës 4
		00088-0	20568	Mal i klasit 5
		00100-0	17081	Mal i klasit 4
		00101-0	3412	Tokë Jo Pjellore
		00099-0	1646	Bujqësore-Kullosë e klasës 4
		00103-0	3472	Bujqësore-Kullosë e klasës 4
		00105-0	1516	Bujqësore-Kullosë e klasës 4
		00104-0	673	Mal i klasit 4
		00106-0	11492	Mal i klasit 4
		00090-0	6290	Bujqësore-Kullosë e klasës 4
		00089-0	998	Bujqësore-Kullosë e klasës 4
3	Blerim Aliu	00086-3	8621	Mal i klasit 5
		00086-4	8802	Mal i klasit 5
4	Ahmet Zariqi	00112-0	7621	Mal i klasit 4
		00111-0	1187	Mal i klasit 4
5	Stupcat Group sh.p.k	00086-1	1688	Mal i klasit 5
		00085-0	429	Bujqësore-Kullosë e klasës 4
		00084-0	4460	Bujqësore-Kullosë e klasës 4
		00086-2	15755	Mal i klasit 2
6	Nuhi Bikliqi	00109-0	12230	Mal i klasit 4
		00110-0	1247	Bujqësore-Kullosë e klasës 4
7	Hamdi Alija	00113-0	9357	Mal i klasit 4
8	Luan Ajeti	00223-0	12898	Mal i klasit 6
		00224-0	20368	Mal i klasit 5
9	Aspen Architecture sh.p.k & Delfin Holding sh.p.k	01335-0	13097	Mal i klasit 4
		01333-0	1461	Mal i klasit 3
		01334-0	2246	Bujqësore-Kullosë e klasës 4
10	2 d Invest Kos L.L.C	00107-0	17936	Mal i klasit 4
		00108-1	3435	Mal i klasit 4
11	Arben Ademi	00213-1	22779	Mal i klasit 6
		00211-0	411	Mal i klasit 4
		00210-0	150	Mal i klasit 4
Sipërfaqja totale:			**299,682m²**	

Komuna e Prishtinës-Drejtoria e Urbanizmit
Adresa: rr. "Radovan Zogoviq" nr. 1, 10000, Prishtinë-Kosovë
Telefon: + 383 (0) 38 221 242 e-mail: urbanizmiprishtine@rks-gov.net

- E drejta pronësore-juridike e parcelave të lartcekura është private, në bazë të certifikatave të njësive kadastrale;
- Bazuar në gjendjen faktike dhe incizimit gjeodezik të lokacionit, në kuadër të parcelave kadastrale të trajtuara nuk ka ndërtime të ndërtuar, gjegjësisht parcelat janë të zbarzëta;
- Lokacioni - terreni ka pjerrtësi nga drejtimi veri – lindje në drejtimin jug-perendim , me disnivel ~30m';
- Parcelat kadastrale të lartcekura kanë qasje përmes rrugës lokale:"Kavaja" me nr. të parcelës 1524, ZK.Kolovice, P.Sh.rrugët si dhe përmes parcelave kadastrale nr. 94-0, 1333-0, 212-0, 1524 dhe 1527 poashtu PSh.Kuvendi Komunal.

IV. Plani i situacionit – "zgjidhja urbane" e kompleksit me ndërtesat individuale të banimit, trajtuar me këto kushte ndërtmore, është konceptuar në katër grupacione – faza të realizimit si në vijim;
Grupi 1 - "Faza 1": përfshinë sipërfaqen prej ***224,348m2,*** *me gjithsejt 321 shtëpi të banimit nga kjo 127 shtëpi të tipit "A", 110 shtëpi të tipit "B", 10 shtëpi të tipit "C", 10 shtëpi të tipit "D" ,41 shtëpi të tipit "F", 2 shtëpi të tipit "G", 14 shtëpi të tipit "H" dhe 7 shtëpi të tipit "I", 4 (katër) hapësira komerciale, 7 (shtatë) kthina teknike dhe një Institucion parashkollor;*
Grupi 2 - "Faza 2": përfshinë sipërfaqen prej ***45,514m2.,*** *me gjithsejt 75 shtëpi të banimit nga kjo 34 shtëpi të tipit "A", 37 shtëpi të tipit "B" dhe 4 shtëpi të tipit "F", në kuadër të kësaj zonë përfshihen edhe dy hapësira gjelbëruese.*
Grupi 3 - "Faza 3":përfshinë sipërfaqen prej ***12,600m.,*** *me gjithsejt 18 shtëpi të banimit nga kjo 7 shtëpi të tipit "K", 7 shtëpi të tipit "L" dhe 4 shtëpi të tipit "M", në kuadër të kësaj zonë përfshihet edhe një hapësira gjelbëruese.*
Grupi 4 - "Faza 4":përfshinë sipërfaqen prej afro ***S=53,074m2,*** *me gjithsejt 100 shtëpi të banimit;*
Lagja e planifikuar, për tri fazat ndërtimore përmban 414 shtëpi banimi, një institucion parashkollor, objekte afariste, kthina teknike dhe hapësira gjelbëruese.
V. Kushtet ndërtimore për hartimin e dokumentacionit ndërtimor / projektin ideor/kryesor për rregullimin e hapësirës dhe realizimin / ndërtimin e kompleksit me shtëpitë individuale të banimit, si dhe ndërtesave përcjellëse të cilat e plotësojnë funksionin e banimit si: ndërtesa afariste, Institucion parashkollor / çerdhe, terrene sportive dhe hapësira të gjelbra, në kuadër të "Zonës së banimit Eko" të PZHU-së në Prishtinë, bazuar në parametrat urban të planit, janë:
- Organizimi me qasje në kompleks, të jenë në tërësi sipas prezantimit grafik të përshkruar në Planin e lokacionit – "zgjidhja urbane", bashkangjitur këtij vendimi për caktimin e kushteve ndërtimore;
- Parcelat kadastrale të trajtuar për realizimin e kompleksit të ndërtesave banimore individuale, janë ndarë në tri grupe, konkretisht parcelat kadastrale të përfshira e trajtuara brenda eko zonës janë:
  Grupacioni i parë:
  - *84-0, S=4,460m2, "Stupcat Group"Sh.P.K.*
  - *85-0, S=429m2, "Stupcat Group"Sh.P.K.*
  - *86-, S=1,688m2, "Stupcat Group"Sh.P.K.*
  - *86-2, S=15,755m2, "Stupcat Group"Sh.P.K.*
  - *86-3, S=8,621m2, Blerim Aliu,*
  - *86-4, S=8,802m2, Blerim Aliu,*
  - *87-0, S=384m2, Merkur Krasniqi,*
  - *88-0, S=20,568m2, 4AProjekt, Sh..p.k.,*
  - *89-0, S=998m2, 4AProjekt, Sh..p.k.,*
  - *90-0, S=6,290m2, 4AProjekt, Sh..p.k..*
  - *91-0, S=624m2,Merkur Krasniqi,*
  - *92-0, S=3,215m2, Merkur Krasniqi,*

Komuna e Prishtinës-Drejtoria e Urbanizmit
Adresa: rr. "Radovan Zogoviq" nr. 1, 10000, Prishtinë-Kosovë
Telefon: + 383 (0) 38 221 242 e-mail: urbanizmiprishtine@rks-gov.net

- *95-0, S=4,310m2, 4AProjekt, Sh,.p.k.,*
- *96-0, S=6,854m2, Merkur Krasniqi,*
- *97-0, S=21,530m2, 4AProjekt, Sh,.p.k.,*
- *98-0, S=1,923m2, 4AProjekt, Sh,.p.k*
- *99-0, S=1,646m2, 4AProjekt, Sh,.p.k*
- *100-0, S=17,081m2, 4AProjekt, Sh,.p.k*
- *101-0, S=3,412m2, 4AProjekt, Sh,.p.k*
- *102-0, S=25,741m2, 4AProjekt, Sh,.p.k*
- *103-0, S=3,472m2, 4AProjekt, Sh,.p.k*
- *104-0, S=673m2, 4AProjekt, Sh,.p.k*
- *105-0, S=1,516m2, 4AProjekt, Sh,.p.k*
- *106-0, S=11,492m2, 4AProjekt, Sh,.p.k*
- *107-0, S=17,936m2, 2d Invest Kos L.L.C.*
- *108-1, S=3,435m2, 2d Invest Kos L.L.C.*
- *109-0, S=12,230m2, Nuhi Bikliqi.*
- *110-0, S=1,274m2, Nuhi Bikliqi.*
- *111-0, S=1,187m2, Ahmet Zariqi.*
- *112-0, S=7,621m2, Ahmet Zariqi.*
- *113-0, S=6,872m2, Hamdi Alija*
- *175-0, S=846m², 4AProjekt, Sh,.p.k,*
- *210-0, S=150m², Arben Ademi,*
- *211-0, S=411m², Arben Ademi,*

Siperfaqa totale e parcelave brenda "Zonës se banimit Eko" për Fazën e I-rë është 224,348m2.

Grupacioni i dyte:

- *224-0, S=20,368 m2, Luan Ajet,*
- *223-0, S=9,200 m2, Luan Ajeti,*
- *213-1, S=15,496 m2, Arben Ademi,*

Siperfaqa totale e parcelave brenda "Zonës se banimit Eko" për Fazën e II-të është 45,514m2.

Grupacioni i Tretë:

- *1333-0, S=1,461 m2, Aspen Architecture sh.p.k.&Delfin Holding, Sh.p.k,*
- *1334-0, S=2,246 m2, Aspen Architecture sh.p.k.&Delfin Holding, Sh.p.k,*
- *1335-0, S=13,097 m2, Aspen Architecture sh.p.k.&Delfin Holding, Sh.p.k,,*

Siperfaqa totale e parcelave brenda "Zonës se banimit Eko" për Fazën e III-të është 12,600m2.

Në Grupacionin i katërt të planifikuar përfshihen parcelat kadastrale:80-0, 81-0, 82-0, 83-0, 218-0, 217-0, 216-0, 215-0, 214-0, 219-0, 220-0, 221-0 dhe 222-0, ZK.Kolovicë, me sipërfaqe prej afro S=53,074m2

Parcelat dhe pjesët e parcelave të cilat mbesin jashta eko zonës dhe nuk trajtohen me këto kushte ndërtimore janë:

- *113-0, S=2,485m2, Hamdi Alija*
- *223-0, S=3,698 m2, Luan Ajeti,*
- *213-1, S=6,833 m2, Arben Ademi,*
- *1333-0, S=274.0 m2, Aspen Architecture sh.p.k.&Delfin Holding, Sh.p.k,*

Komuna e Prishtinës-Drejtoria e Urbanizmit
Adresa: rr. "Radovan Zogoviq" nr. 1, 10000, Prishtinë-Kosovë
Telefon: + 383 (0) 38 221 242 e-mail: urbanizmiprishtine@rks-gov.net

- *1335-0, S=3,930 m2, Aspen Architecture sh.p.k.&Delfin Holding, Sh.p.k.,*
- *1331-0, S=591 m2, Aspen Architecture sh.p.k.&Delfin Holding, Sh.p.k.,*
- *1332-0, S=216m², Aspen Architecture sh.p.k.&Delfin Holding, Sh.p.k.,*

Sipërfaqja totale jashta "Zonës se banimit Eko" dhe e patrajtuar me këto kushte është S=18,027m²

Si rrjedhojë totali i parcelave kadastrale nr.0096-0, 0092-0, 00087-0, 0091-0, 00175-0, 00102-0, 00095-0, 00097-0, 00098-0, 00093-0, 00088-0, 00100-0, 00101-0, 00099-0, 00103-0, 00105-0, 00104-0, 00106-0, 00090-0, 00089-0, 00086-3, 00086-4, 00112-0, 00111-0, 00086-1, 00085-0, 00084-0, 00086-2, 00109-0, 00110-0, 00113-0, 00223-0, 00224-0, 00213-2, 00107-0, 00108-1, 00213-1, 00211-0, 00210-0 ZK Kolovicë dhe 001335-0, 01333-0, 01334-0, ZK.Makoc, të trajtuara brenda eko lagjes ka sipërfaqe prej **S=282,462m².**

- Organizimi me qasje në kompleks, shtrirja e kompleksit, gabaritet dhe etazhiteti i ndërtesave, pozicionimi i tyre në raport me vijën rregulluese, ndërtimore dhe kufiri i parcelave, distanca në mes ndërtesave dhe nga kufiri i parcelave ndërtimore, rrugët, shtigjet dhe vendparkimet e kompleksit, si dhe kushtet tjera për rregullimin e hapësirës, të jenë në tërësi sipas prezantimit grafik në Plani i lokacionit – "zgjidhja urbane", bashkëngjitur këtij vendimi për caktimin e kushteve ndërtimore;
- Destinimi i shrytëzimit të ndërtesave, bazuar në kriteret dhe parametrat e PZHU-së , është banim individual "Zonë Banimi EKO", në kuadër të së cilës përfshihen edhe funksione te tjera percjellëse të cilat e plotësojn por nuk e pengojnë banimin;
- Për zhvillim të shëndoshë të komunitetit, duhet që secila Bashkësi lokale (lagje), të ketë qasje në përmbajtjet e saj lokale të domosdoshme si: çerdhja, shkolla, qendra shëndetësore, shitorja, kafeneja, posta, qendra e komunitetit dhe qendra lokale. Të gjitha këto përmbajtje duhet të përfshihen brenda një radiusi (shtëpi—përmbajtje lokale) deri në 600 m dhe të planifikohen edhe në varësi të numrit të banorëve.Kushtete dhe kriteret për planifikimin e këtyre funksioneve përcjellëse të lagjes janë si në vijim:
  - Institucioni parashkollor – çerdhe kopshti – sipas kritereve të Planit Zhvillimor Urban, qasja duhet të jetë në distance prej 400m', për dendësi 80-100 ba/ha dhe 600m' për dendësi 40-60ba/ha; Sipërfaqja e lokacionit të jetë 0.25-0.3ha (25m2 /fëmijë) si dhe sipërfaqja e ndërtuar 4.5-6.5 m2/fëmijë (numri max. i fëmijëve në një ndërtesë duhet të jetë 120).
  - Sport dhe rekreacion: Hapësira për lojë në kuadër të lagjes me sipërfaqe prej 0.2—0.3 ha pozicionohet në distancë të lëvizjes 400m—800m;
  - Gjelbërimi në kuadër të lagjes—parku i lagjes me sipërfaqe prej 0.5 ha dhe distancë të lëvizjes, 400m—600m.
  - Hapësirat e nevojshme për lojë duhet të jenë 3m2 për banor të hapësirës së shfrytëzueshme, nga e cila 0.25m2—0.3m2 të jetë e mbuluar;
  - Hapësirat e nevojshme për gjelbërim duhet të jenë 6-9 m2 për banor.
  - Në kuadër të lagjes janë planaifikuar edhe ndërtesa afariste dhe kthina teknike për të plotësuar nevojat e banorëve, në tërësi sipas zgjidhjes urbane të miratuar me anë të këtij Vendimi.
- Etazhiteti maksimal i lejuar, sipas Planit Zhvillimor Urban, për eko lagje është I deri II etazhe mbi tokë.
- Koeficienti i shfrytëzimit maksimal të parcelave ndërtimore- brenda vijës rregulluese **(ISHP)**, për vendosjen e ndërtesave në bazë-gabarit të përdhesës ose suterenit, sipas Planit Zhvillimor Urban për "Zonë të banimit Eko" është 10-20%.
- Bazuar në nenin III. të Vendimit të Kryetarit të Komunës së Prishtinës dt. 14.08.2016, protokoluar me numrin 01nr.031-185481, për arsye të kursimit dhe efiçiencës së energjisë, sipërfaqja që zë shtresa e termoizolimit në fasadat e ndërtesës, nuk do të përfshihet në kalkulimin e sipërfaqes së përgjithshme ndërtimore (ISPN), e as në kalkulimin për taksën e lejes ndërtimore;
- Koeficienti i shfrytëzimi të parcelave kadastrale për etazhet e nëntokës (ISHPN) për vendosjen e ndërtesave në bazë – gabaritit të bodrumit, të lejohet max.60%, për ç'do parcelë ndërtimore të krijuar pas bashkimit dhe ndarjeve të parcelave sipas manualit gjeodezik të prezantuar.

Komuna e Prishtinës-Drejtoria e Urbanizmit
Adresa: rr. "Radovan Zogoviq" nr. 1, 10000, Prishtinë-Kosovë
Telefon: + 383 (0) 38 221 242 e-mail: urbanizmiprishtine@rks-gov.net

20%, dhe shtigjeve per kembesore, pjesa tjeter duhet te jete gjelberimi, ndersa ne kadro te lagjes gjelbërimi duhet të planifikohet sipas kritereve dhe kushteve të Planit Zhvillimor Urban e që janë të cekura më lartë;

- Koeficienti i ndërtimit të etazheve të mbi tokës (ISD) sipas PZHU-së është maks.0.2 ÷ 0.4 për parcelat ndërtimore, andaj trajtimi i sipërfaqeve ndërtimore për etazhet ndërtimore do të bëhet – llogaritet, si në vijim: ***100%*** për etazhet mbi kuotën ±0.00, 50% për etazhet me vëllim mbi ***51%*** apo së paku njëra ballore mbi nivelin e tokës - ***suteren***, dhe ***0%*** për etazhet e nëntokës – ***bodrum***, dhe duhet të zbatohet për ç 'do parcelë ndërtimore të krijuar pas bashkimit dhe ndarjeve të parcelave sipas manualit gjeodezik të prezantuar.
- Dendësia e banimit në zonë duhet të jetë min.50 dhe max.100ban/ha.
- Bazuar në kriteret e PZHU-së distanca në mes ndërtesave është 1 deri 1.5h.Ndërsa nga kufiri i parcelës është 0.50-0.75 h.
- Ngritja e nivelit të përdhesës nga niveli i terrenit- trotuarit të ndërtesës, lejohet të jetë max.1.2 m;
- Qasjet në komplekse të jenë nga rrugët ekzistuese dhe të planifikuara me Plani i situacinit – "zgjidhja urbane" e kompleksit dhe lidhja me rrugën publike;
- Për çdo shtëpi familjare - njësi banimore të planifikohet 1 vendparkim, për një njësi banimi;
- Për ndërtesat afariste, të planifikohet 1VP/100m², sipas *"Udhëzimit Administrativ MMPH-së 08/2017 për Normat Teknike të Planifikimit Hapësinor*;
- Për qendra të kujdesit ditor, të planifikohet 1VP/100m², sipas *"Udhëzimit Administrativ MMPH-së 08/2017 për Normat Teknike të Planifikimit Hapësinor*;
- Në kuadër të parcelave ndërtimore dhe të kompleksit të planifikohen hapësira për grumbullimin dhe vendosjen e mbeturinave;
- Në kuadër të kompleksit të parashihen edhe parkingjet e jashtme, rrugë të brendshme të kompleksit, si dhe shtigjet & trotuaret;
- Arkitektura - dukja e jashtme (fasada) e ndërtesave dhe materializimi i tyre, të jetë me materiale bashkëkohore dhe masa të efiçiencës së energjisë, dhe ti përshtatet ambientit për rreth;
- Si dhe aplikimi i të gjithave kushteve tjera urbane dhe arkitektonike të përcaktuar në kriteret dhe parametrat urban të PZHU-së dhe normat dhe standardet e planifikimit .

VI. Kushtet e veçanta për "Zonën e banimit Eko" sipas Planit Zhvillimor Urban:

Eko lagjet janë planifikuar si vende kolektive dhe ekologjikisht miqësore për të jetuar. Fokusi i tyre kryesor është për të reduktuar "gjurmët ekologjike" të tyre dhe për të promovuar aktivitete të qëndrueshme / koncepte të tilla si ndërtimi i gjelbër, prodhimi i gjelbër, të energjia e ripërtërishme, bujqësisë së vetëmjaftueshme etj dhe për ti realizuar duhet tju përmbahemi këtyre udhezimeve dhe kushteve:

- Zonat e banimit (eko lagje) do të respektojë një numër të caktuar të rregullave që zbatohen në nivele të ndryshme të aktiviteteve të njeriut;
- Niveli ekologjike: planifikimi, ndërtesat, bujqësi, menaxhimin e ripërtrishme të energjisë, menaxhimin e ujit, menaxhimin e mbeturinave;
- Niveli ekonomik: stimulimi i prodhimit vendor përmes integrimit të bizneseve të vogla lokale;
- Niveli social: krijimi i një qendre të mundësuar banorëve të propozojë dhe të marrin pjesë në takime;
- Zonat e banimit (eko) do të përshtaten më mirë në afërsi të zonave urbane, ku pjesa më e madhe e ndërtesave ekziston dhe cilësia e ajrit duhet të përmirësohet. Projektet e para mund të zhvillohen në zona të gjelbra, zakonisht në periferi të planit të qytetit, pasi në ato pjesë do të jetë më lirë për t'u aplikuar eko-lagjet me standarde për ndërtime te reja;
- Cilësia e ajrit në fusha të tilla është dukshëm më e mirë sesa në mjedisin urban, ka më pak kufizime në përdorimin e tokës, të cilat lehtësojnë fazën e tyre të demonstrimit;

Komuna e Prishtinës-Drejtoria e Urbanizmit
Adresa: rr. "Radovan Zogoviq" nr. 1, 10000, Prishtinë-Kosovë
Telefon: + 383 (0) 38 221 242 e-mail: urbanizmiprishtine@rks-gov.net

- Planifikuesit dhe zhvilluesit duhet të përfitojnë në masë termikë të ndërtesave përmes projektimit e ndërtimit te sistemit pasiv diellore, përdorimin e materialeve të reja, nivelet e larta të izolimit në mure dhe çative, dhe me cilësi të lartë të qelqit në dritare dhe hapje;
- Përveç sistemit qendrore të ngrohjes dhe ftohjes, dhe mikrogjenerimi me përdorimin e teknologjive të energjisë së ripërtërishme (Ret) dhe / ose fuqinë e kombinuar të ngrohjes (CHP) bimët, eko-lagjet duhet gjithashtu të jetë i lidhur me promovimin e qytetit digjital dhe rritjen e zgjuar nëpërmjet Teknologjisë së Komunikimit (ICT). Grupimet e 'gjelbra' të ndërtesave ftojnë një mundësi për sistemet e menaxhimit të energjisë. Për shembull, matjet e zgjuara të lidhura me shërbimet plotësuese mund të jetë një mënyrë efektive për të monitoruar konsumin e energjisë së stokut të ndërtimit me përfitime të drejtpërdrejta për konsumatorët, të tilla si reduktime të faturave të karburantit dhe të dhëna të sakta të konsumit;

VII. Bashkimi dhe ndarja / parcelimi i parcelave kadastrale: nr.00096-0, 0092-0, 00087-0, 0091-0, 00175-0, 00102-0, 00095-0, 00097-0, 00098-0, 00093-0, 00088-0, 00100-0, 00101-0, 00099-0, 00103-0, 00105-0, 00104-0, 00106-0, 00090-0, 00089-0, 00086-3, 00086-4, 00112-0, 00111-0, 00086-1, 00085-0, 00084-0, 00086-2, 00109-0, 00110-0, 00113-0, 00223-0, 00224-0, 00213-2, 00107-0, 00108-1, 00213-1, 00211-0, 00210-0 ZK Kolovicë dhe 001335-0, 01333-0, 01334-0, ZK.Makoc, do të realizohet sipas parcelave ndërtimore të përcaktuar me Plani i situacionit – "zgjidhja urbane" dhe Manualit të ndarjes, punuar nga gjeometri i licencuar.

Andaj, kjo drejtori jep PËLQIM për bashkimin dhe ndarjen e parcelave kadastrale të lartcekura, sipas Planit të situacionit - "zgjidhja urbane" dhe Manuali i ndarjes punuar nga gjeometri i licencuar. Procedura e ndarjes / parcelimit do të realizohet bazuar në pëlqimin e konfirmuar në këtë paragraf, e i cili do të shërbejë si bazë për evidentimin në regjistrin kadastral, të këtyre ndryshimeve.

Procedura e ndarjes të bëhet para aplikimit për leje ndërtimore, në Drejtorinë e Kadastrit të Komunës së Prishtinës, sipas vendimit të kushteve ndërtimore dhe me kërkesë të pronarëve dhe investitorit, duke u bazuar edhe në, Plani i situacionit - "zgjidhja urbane" dhe Manualit të ndarjes, punuar nga gjeometri i licencuar, e të cilat janë pjesë përbërëse të këtij vendimi për caktimin e kushteve ndërtimore.

VIII. Kyçja në infrastrukturë - marrja e pëlqimeve nga KEDS-i dhe KUR ''Prishtina", bëhet me aplikim nga kjo drejtori. Për aplikim nevojitet prezantimi i dokumentacionit, me përcaktim të vendeve për kyçje në rrjetet përkatëse, dorëzuar veçantë në CD, me përmbajtje si në vijim:

- Emri (prindi) mbiemri i aplikuesit dhe numri i identifikimit dhe adresa;
- Informatën mbi lokacionin-adresa e saktë e hapësirës ndërtuese;
- Kopjen e planit dhe certifikatën e njësisë kadastrale;
- Planin e situacionit (dispozita urbanistike pjesë përbërëse e kushteve ndërtimore) dhe pamjen në ortofoto të lokacionit me hapësirën ndërtuese;
- Përshkrimin teknik të objektit (destinimi dhe kapaciteti i nevojshëm për elektrike dhe ujë).

Kyçja në infrastrukturë për ngrohje qendrore të bëhet në rrjetin ekzistues, pas sigurimit paraprak të kushteve detale dhe pëlqimit për kyçje nga "Termokos"-Ngrohtorja e Qytetit sh.a. dhe PTK.

IX. Dokumentacioni ndërtimor – Për kategorinë e I-rë të ndërtimeve, projekti ideor, të hartohet nga ekipi me përgatitje të lartë profesionale dhe me kualifikime përkatëse për secilën fazë të projektit, duke u bazuar në kushtet ndërtimore të caktuara në pikën V dhe VI, projekt propozimin i prezantuar duhet të bazohet edhe në "*Udhëzimit Administrativ MMPH-së 08/2017 për Normat Teknike të Planifikimit Hapësinor*", normave teknike për siguri nga zjarri si dhe normave dhe standardeve tjera për projektim të kësaj kategorie të ndërtesave, dhe të përmbajë:

- Lokacionin e parcelës ndërtimore në kuadër të zonës;
- Planin e situacionit të gjerë, në diametër prej 50m`, me ndërtesat ekzistuese dhe të planifikuara, në përpjesë 1:500 apo 1:1000, punuar në bazë të incizimit gjeodezik të parcelës ndërtimore me rrethinë, si dhe me pozicionim të ndërtesës së projektuar dhe infrastrukturës rrugore, në sistemin koordinativ KOSOVAREF 01;
- Planin e situacionit të parcelës, në përpjesë 1:200 ose 1:500, me dimensione të shënuara, horizontale dhe vertikale-kuota të lartësisë dhe me pozicionim të ndërtesës në sistemin

Komuna e Prishtinës-Drejtoria e Urbanizmit
Adresa: rr. "Radovan Zogoviq" nr. 1, 10000, Prishtinë-Kosovë
Telefon: + 383 (0) 38 221 242 e-mail: urbanizmiprishtine@rks-gov.net

dhe hyrjeve në përdhesë, me kuota të shënuara, relative dhe absolute;

- Të gjitha bazat, prerjet dhe dukjet e fasadave, në përpjesë 1:100, për ndërtesën e projektuar, duke përfshirë edhe kuotat vertikale të hyrjeve në përdhesë dhe etazheve tjera, me kuota të shënuara, relative dhe absolute;
- Dukja e jashtme e ndërtimit, tridimensonale - perspektivë;
- Planin me vendin e qasjes në ujësjellës dhe kanalizim, në përpjesë 1:100;
- Planin me vendin e qasjes në furnizim me energji elektrike në përpjesë 1:100;
- Përshkrimin teknik të punëve ndërtimore;
- Paramasën dhe parallogarinë e punëve ndërtimore dhe ndërtimore zejtare;
- Detajet karakteristike dhe të nevojshme, në përpjesë 1:5,1:10 apo 1:20;
- Situacionin me përshkrimin teknik të "Organizmi dhe masat e sigurisë në vend ndërtim";
- Masat propozuese për fizikën ndërtimore dhe atë të mbrojtjes nga zhurma, me analiza dhe masa konkrete;
- Deklaratën e projektuesit për fazat e nevojshme

X. Dokumentacioni ndërtimor - Për kategorinë e II-të të ndërtimeve projekti kryesor, të hartohet nga ekipi me përgatitje të lartë profesionale dhe me kualifikime përkatëse për secilën fazë të projektit, duke u bazuar në kushtet ndërtimore të caktuara në pikën V dhe VI, projekt propozimin i prezantuar duhet të bazohet edhe në "*Udhëzimin Administrativ MMPH-së 08/2017 për Normat Teknike të Planifikimit Hapësinor*", normave teknike për siguri nga zjarri si dhe normave dhe standardeve tjera për projektim të kësaj kategorie të ndërtesave, dhe të përmbajë:

- Lokacionin e parcelës ndërtimore në kuadër të zonës;
- Situacionin - Planin e lokacionit, të gjerë në diametër prej 50m`, me ndërtesat ekzistuese dhe të planifikuara, në përpjesë 1:200, 1:500 apo 1:1000;
- Situacionin - Planin e lokacionit 1:200 ose 1:500, me dimensione të shënuara, horizontale dhe vertikale-kuota të lartësisë, relative dhe absolute;
- Situacionin - "zgjidhja urbane" në përpjesë 1:200 ose 1:500, me dimensione të shënuara, horizontale dhe vertikale-kuota të lartësisë me pozicionim të ndërtesave në sistemin koordinativ KosovaREF01, duke përfshirë edhe kuotat vertikale të hyrjeve në përdhese me kuota të shënuara, relative dhe absolute;
- Incizimin gjeodezik të parcelës ndërtimore me rrethinë, si dhe me pozicionim të ndërtesave të projektuara dhe infrastrukturës rrugore, në sistemin koordinativ KOSOVAREF 01;
- Të gjitha bazat, prerjet dhe dukjet e fasadave, në përpjesë 1:50, për ndërtesat e projektuara, duke përfshitë edhe kuotat vertikale të hyrjeve në përdhesë dhe etazheve tjera, me kuota të shënuara, relative dhe absolute;
- Përshkrimin teknik me paramasë dhe parallogari të punëve ndërtimore dhe ndërtimore-zejtare;
- Detajet e nevojshme, në përpjesë 1:5,1:10 apo 1:20 dhe specifikimin e zdrukthëtarisë, me përshkrimin e materialit të dyerve dhe dritareve, në përpjesë 1:50;
- Projektin e organizimit të kompleksit, me rrugë, shtigje, mobiliarin urban, etj;
- Projektin e strukturës së ndërtimit-llogarinë statike, me përshkrim teknik, pozicionimin dhe detaje e nevojshme;
- Projektin e instalimeve elektro–energjetike, me përcaktimin e vendit për kyçje në rrjetin energjetik të qytetit dhe pozicionimin e trafostacionit;
- Projektin e instalimeve të ujësjellësit dhe kanalizimit, me përcaktimin e vendit për kyçje në rrjetin e qytetit;
- Projektin e instalimeve të makinerisë, me përcaktimin e vendit për kyçje në rrjetin e qytetit;
- Elaborati i "Organizmi dhe masat e sigurisë në vend ndërtim", bazuar në Vendimin 01nr.035-174324 dt.12.07.2016, e Kryetarit të Komunës së Prishtinës;
- Elaboratin e fizikës ndërtimore dhe atë të mbrojtjes nga zhurma;
- Elaboratin gjeomekanik, në bazë të analizave të terrenit;

Komuna e Prishtinës-Drejtoria e Urbanizmit
Adresa: rr. "Radovan Zogoviq" nr. 1, 10000, Prishtinë-Kosovë
Telefon: + 383 (0) 38 221 242 e-mail: urbanizmiprishtine@rks-gov.net

XI. Dokumentacioni ndërtimor për **Infrastrukture rrugore së bashku me Infrastrukturën nën dhe mbi tokësore(ujësjellës dhe kanalizim, elektrik, makineri, ndriqim)** të hartohet nga ekipi me përgatitje të lartë profesionale dhe kualifikim përkatës, dhe duhet të dorëzohet në procedurë të aplikimit për leje ndërtimore në Drejtorinë e Urbanizmit.Në planifikimi të merren parasysh të gjitha kushtet dhe kriteret për "Zona të banimit Eko" të cekura në kuadër të pikës "VI' të këtyre kushteve ndërtimore dhe në kuadër të këtij dokumenti si tërësi duke i përfshirë analizat edhe kalkulimet edhe për pjesën tjetër të lagjes, e cila nuk është përfshirë në këtë zgjidhje urbane dhe të cilës i shërben infratsruktura rrugore e planifikuar.

XII. Dokumentacioni ndërtimor për respektimin e **rregullave të veçanta për "Zonat e banimit Eko"**.Me aplikacionin për leje ndërtimore të dorëzohet dokumentacioni i nevojshëm, në dosje të veçantë, i cili duhet të hartohet nga ekipi me përgatitje të lartë profesionale dhe kualifikim përkatës dhe përmban analizat, kalkulimet dhe planifikimet e nevojshme të cilat përmbushin kriteret e veçanta të "Zonës së banimit Eko" të cilat janë të cekura në kuadër të pikës "VI' të këtyre kushteve ndërtimore dhe në kuadër të këtij dokumenti.

XIII. Dokumentacioni ndërtimor për **Leje Mjedisore Komunale** të hartohet nga ekipi me përgatitje të lartë profesionale dhe kualifikim përkatës, dhe aplikimi të bëhet në Drejtorinë e Planifikimit Strategjik dhe Zhvillimit të Qëndrueshëm, njëkohësisht me aplikimin për leje ndërtimore.
Dokumentacioni i përgatitur duhet të përmbajë:

- Raporti për Leje Mjedisore Komunale, në tre (3)kopje në formë të shkruar dhe një (1) në formë elektronike;
- Certifikatën për regjistrimin e biznesit;
- Certifikatën e njësisë kadastrale dhe kopjen e planit;
- Kontratën për shfrytëzimin e parcelës, nëse parcela nuk është pronë e aplikuesit.

XIV. Dokumentacioni ndërtimor për **Masat e mbrojtëse nga zjarri** të hartohet nga ekipi me përgatitje të lartë profesionale dhe kualifikim përkatës. Me aplikacionin për leje ndërtimore të dorëzohet dokumentacioni i nevojshëm, në dosje të veçantë, i cili përmes aktit përcjellës, do të procedohet nga kjo drejtori në kompetencë të Drejtorisë së Shërbimeve Publike, Mbrojtjes dhe Shpëtimit të Komunës së Prishtinës, për sigurimin e "Deklaratë" për Masat e mbrojtjes nga zjarri.
Dokumentacioni i përgatitur duhet të përmbajë:

- Planin e mbrojtjes nga zjarri-elaboratin, të hartuar nga kompani apo individ i licencuar;
- Dëshminë mbi pronësinë për parcelën kadastrale/certifikatën e njësisë kadastrale dhe kopjen e planit;
- Situacionin-planin e lokacionit, të gjerë në diametër prej 50m`, me ndërtesa ekzistuese dhe ndërtesat e planifikuara, në përpjesë 1:200, 1:500 apo 1:1000;
- Situacionin-"zgjidhja urbane" në përpjesë 1:200 ose 1:500, me pozicionim të ndërtesave në sistemin koordinativ KosovaREF01, duke përfshi edhe kuotat vertikale të hyrjeve në përdhese, me kuota relative dhe absolute;
- Kushtet ndërtimore, të caktuara nga Drejtoria e Urbanizmit (kopje);
- Certifikatën e regjistrimit të biznesit të investitorit dhe të hartuesit të planit të mbrojtjes nga zjarri.

XV. Marrëveshja për infrastrukturë – bazuar në nenin 23 të Ligjit Nr.04/L-110 për Ndërtim dhe në nenin 10 dhe 11 të "Rregullore mbi Taksën administrative për dhënien e lejes së ndërtimit dhe Tarifën për rregullimin e infrastrukturës" 01 nr. 434/01–0094474/17 dt. 24.04.2017, obligohet Drejtoria e Investimeve Kapitale dhe Menaxhimit të Kontratave e Komunës së Prishtinës, të vlerësojë një ngarkesë për të rimbursuar koston për krijimin, përmirësimin, zgjerimin apo riparimin e infrastrukturës, dhe të arrijë marrëveshje për infrastrukturë me pronarët / investitorin e realizimit të kompleksit në fazën e lejes ndërtimore .

Me aplikacionin për leje ndërtimore të dorëzohet dokumentacioni i nevojshëm, në dosje të veçantë, i cili përmes aktit përcjellës, do të procedohet, nga kjo drejtori, në kompetencë të Drejtorisë së

Komuna e Prishtinës-Drejtoria e Urbanizmit
Adresa: rr. "Radovan Zogoviq" nr. 1, 10000, Prishtinë-Kosovë
Telefon: + 383 (0) 38 221 242 e-mail: urbanizmiprishtine@rks-gov.net

marrëvesnjeje. Dokumentacioni i përgatitur duhet të përmbajë:

- Dëshminë mbi pronësinë për parcelën kadastrale/certifikatën e njësisë kadastrale dhe kopjen e planit (kopje);
- Vendimi për caktimin e kushtet ndërtimore, së bashku me situacionin e miratuar, të lëshuar nga kjo drejtori;
- Certifikatën e regjistrimit të biznesit të kompanisë investuese;
- Kontratën për bashkë investim (nëse është prezantuar në kërkesën për leje ndërtimore);
- Autorizimin për përfaqësim (nëse është prezantuar në kërkesën e lejes ndërtimore);
- Kopjen e letërnjoftimit të kërkuesit/ve (bashkëpronarëve të parcelës-ave dhe investitorit);

XVI. Ndërrimi i destinimit të tokës bujqësore - pas realizimit të riparcelimit sipas pikës "VII" të këtyre Kushteve Ndërtimore në kuadër të parcelave kadastrale nr.00096-0, 0092-0, 00087-0, 0091-0, 00175-0, 00102-0, 00095-0, 00097-0, 00098-0, 00093-0, 00088-0, 00100-0, 00101-0, 00099-0, 00103-0, 00105-0, 00104-0, 00106-0, 00090-0, 00089-0, 00086-3, 00086-4, 00112-0, 00111-0, 00086-1, 00085-0, 00084-0, 00086-2, 00109-0, 00110-0, 00113-0, 00223-0, 00224-0, 00213-2, 00107-0, 00108-1, 00213-1, 00211-0, 00210-0 ZK Kolovicë dhe 001335-0, 01333-0, 01334-0, ZK.Makoc, meqenëse parcelat kadastrale të lartcekura, në bazë të certifikatës së njësisë kadastrale, janë të evidentuara si kulturë tokë bujqësorë/kullosë "Arë e klasës 4 dhe 5", për ndërrimin e destinimit të tokës bujqësore, për inicim të procedurës, kërkohet paraprakisht ndërrimi i destinimit të tokës bujqësore në tokë ndërtimore, për parcelat e parapara për ndërtim, konform dispozitave ligjore të Ligjit nr. 02/L-26 për Tokën Bujqësore dhe Udhëzimit Administrativ Nr. 41/2006, për ndërrimin e destinimit të tokës bujqësore, që rregullojnë këtë fushë. Për paisje me këtë pëlqim, me kërkesë duhet t`i drejtoheni kësaj drejtorie, me dokumentacionin e nevojshëm, e cila përmes aktit përcjellës, do të procedohet, në kompetencë në Ministrinë e Bujqësisë, Pylltarisë dhe Zhvillimit Rural. Dokumentacioni i nevojshëm duhet të përmbajë:

- Dëshminë mbi pronësinë për parcelën kadastrale/certifikatën e njësisë kadastrale dhe kopjen e planit (kopje);
- Vendimin për caktimin e kushteve ndërtimore, i lëshuar nga Drejtoria e Urbanizmit (kopje);
- Kopjen e letërnjoftimit të kërkuesit/ve (bashkëpronarëve të parcelës-ave dhe investitorit);

Pagesa e kompensimit për ndërrimin e destinimit të tokës bujqësore - nr.00096-0, 0092-0, 00087-0, 0091-0, 00175-0, 00102-0, 00095-0, 00097-0, 00098-0, 00093-0, 00088-0, 00100-0, 00101-0, 00099-0, 00103-0, 00105-0, 00104-0, 00106-0, 00090-0, 00089-0, 00086-3, 00086-4, 00112-0, 00111-0, 00086-1, 00085-0, 00084-0, 00086-2, 00109-0, 00110-0, 00113-0, 00223-0, 00224-0, 00213-2, 00107-0, 00108-1, 00213-1, 00211-0, 00210-0 ZK Kolovicë dhe 001335-0, 01333-0, 01334-0, ZK.Makoc, në bazë të certifikatës së njësisë kadastrale, janë të evidentuara si kulturë tokë bujqësorë/kullosë "Arë e klasës 4 dhe 5", pas marrjes së pëlqimit nga MBPZHR, kërkohet që paraprakisht aplikimit për leje ndërtimore të bëhet pagesa e kompensimit për ndërrimin e destinimit të tokës bujqësore në tokë ndërtimore, konform nenit 11, 13 dhe 14 të Ligjit nr. 02/L-26 për Tokën Bujqësore dhe nenit 8, 9 dhe 14 të Udhëzimit Administrativ të MBPZHR Nr. 41/2006, <u>për ndërrimin e destinimit të tokës bujqësore</u>, që e rregullojnë këtë fushë.Sipërfaqja e tokës bujqësore, të cilës do ti ndërrohet destinimi, do të përcaktohet bazuar në sipërfaqen që do të ndërtohet, sipas Plani i situacionit – "zgjidhja urbane",Kjo sipërfaqe do të regjistrohet si tokë ndërtimore, në regjistrin kadastral, pas realizimit të pagesës së kompensimit për ndërrimin e destinimit të tokës bujqësore,

Ky kompensim - pagesë do të realizohet në Drejtorinë e Kadastrit të Komunës së Prishtinës, në fazën e zhvillimit të procedurës administrative për marrjen e lejes ndërtimore.

XVII. Pagesa e taksës administrative për leje ndërtimi dhe tarifës për ndikimet nga rritja e densitetit të infrastrukturës, do të kalkulohet/realizohet sipas "Rregullore mbi Taksën Administrative për dhënien e lejes së ndërtimit dhe Tarifën për rregullimin e infrastrukturës" 01nr.434/01 – 0094474/17 dt.24.04.2017 dhe dokumentacionit ndërtimor / projektin kryesor, si pjesë përbërëse e kërkesës për leje ndërtimore. Pagesa e taksës dhe tarifës, sipas këtij paragrafi, do të realizohet sipas afatit kohor të

përcaktuar në paragrafin 4 të nenit 16 të UA të MMPH-së Nr.06/2017 dt.23.05.2017, pas marrjes së konfirmimit për pagesë.

XVIII. Vërejtje: Me aplikikacionin për leje ndërtimore duhet të prezantohet dokumentacioni si në vijim:

- Marrëveshjet për bashkë investim në mes të pronarëve të parcelave kadastrale të lartëcekura apo në mes të pronarëve dhe investitorit;
- Pëlqimet nga pronarët e parcelave kadastrale përkatëse në të cilat është planifikuar zgjerimi gjegjësisht shtrirja e infrastrukturës rrugore e cila është në funksion të lagjes përkatëse por edhe të zonës në tërësi, si:parcelat kadastrale nr.1288-0, 1279-0, 1280-0, 1278-0, 1272-0, 1263-0, 1261-0, ZK.Makoc pastaj parcelat kadastrale nr.191-0, 171-0 deri 190-0, ZK.Kolovicë, dhe këto pëlqime duhet të prezantohen sipas fazave të planifikuara ndërtimore;
- "Faza 2" e zhvillimit të kësaj lagjeje është ngushtë e lidhur me "Fazën 4" të zhvillimit, për arsye të konfiguracionit të terenit dhe krijimit të qasjeve të pranueshme për zonën, duke respektuar kriteret dhe normat për rrugë të nivelit të tillë andaj para aplikimit për leje ndërtimore të "Fazës 2" duhet të prezantohen pëlqimet nga pronarët e parcelave të "Fazës 4" për krijimin e qasjeve ose kontratat për bashkë ndërtim në mënyrë që të mos cenohet e drejta e tyre për zhvillim në të ardhmen;

XIX. Vlefshmëria e vendimit të kushteve ndërtimore do të jetë një (1) vit, me mundësi të vazhdimit për një (1) vit tjetër, në rastet kur nuk ka ndërruar gjendja ekzistuese apo dokumenti i planifikimit hapësinor, si dhe me aplikim para skadimit të afatit të vlefshmërisë.

A r s y e t i m

Kërkuesit/pronarët: **Merkur Krasniqi, 4A Projects sh.p.k, Blerim Aliu, 2d Invest Kos L.L.C, Ahmet Zeqiri, Aspen Architecture sh.p.k & Delfin Holding sh.pk, Nuhi Bikliqi, Hamdi Alija, Luan Ajeti, Arben Ademi dhe Stupcat Group.sh.p.k. nga Prishtina**. nga Prishtina, me kërkesën **05 Nr.350/02– 0141103/18 dt. 12.06.2018** kanë kërkuar caktimin e kushteve ndërtimore për hartimin e dokumentacionit ndërtimor / projektin ideor për ndërtimin e kompleks **"Prishtina Hill"** me ndërtesa individuale banimore të Tipeve "A, "B", "C", "D", "F", "G", "H", "I", "K", "L", "M", me funksione përcjellëse të lagjes, në kuadër të "Zonës së banimit Eko" të Planit Zhvillimor Urban në Prishtinë, konkretisht në lokacionin e përshkruar në paragrafin I. të dispozitivit të vendimit të kushteve ndërtimore.

Me kërkesat, **05 Nr.350/02– 0141103/18 dt. 12.06.2018**, dhe gjatë fazës së zhvillimit të procedimit administrativ, është prezantuar dhe trajtuar ky dokumentacion:

- *Dëshminë mbi pronësinë: Kopjet e planit për parcelat kadastrale: nr. 00096-0, 0092-0, 00087-0, 0091-0, 00175-0, 00102-0, 00095-0, 00097-0, 00098-0, 00093-0, 00088-0, 00100-0, 00101-0, 00099-0, 00103-0, 00105-0, 00104-0, 00106-0, 00090-0, 00089-0, 00086-3, 00086-4, 00112-0, 00111-0, 00086-1, 00085-0, 00084-0, 00086-2, 00109-0, 00110-0, 00113-0, 00223-0, 00224-0, 00213-2, 001335-0, 01331-0, 01332-0, 01333-0, 01334-0, 00107-0, 00108-1, 00213-1, 00211-0, 00210-0 ZK Kolovicë dhe Makoc;*
- *Manualin e ndarjes dhe bashkimit së parcelës nr. 00096-0, 0092-0, 00087-0, 0091-0, 00175-0, 00102-0, 00095-0, 00097-0, 00098-0, 00093-0, 00088-0, 00100-0, 00101-0, 00099-0, 00103-0, 00105-0, 00104-0, 00106-0, 00090-0, 00089-0, 00086-3, 00086-4, 00112-0, 00111-0, 00086-1, 00085-0, 00084-0, 00086-2, 00109-0, 00110-0, 00113-0, 00223-0, 00224-0, 00213-2, 001335-0, 01331-0, 01332-0, 01333-0, 01334-0, 00107-0, 00108-1, 00213-1, 00211-0, 00210-0 ZK Kolovicë, punuar nga gjeodeti i licencuar Faton Bajselmani nga Prizreni me numër të licencës 125;*
- *Pëlqimin nga NLB "Bank" me seli në Prishtinë, për parcelat kadastrale nr. 86-1, 86-5, 84-0, 86-2 ZK Kolovicë, me anë të cilit lejon parcelimin, kushte ndërtimore, bashkim të parcelave dhe leje ndërtimi;*
- *Fotokopja e letërnjoftimeve të pronarve dhe gjeodetit të licencuar;*

Komuna e Prishtinës-Drejtoria e Urbanizmit
Adresa: rr. "Radovan Zogoviq" nr. 1, 10000, Prishtinë-Kosovë
Telefon: + 383 (0) 38 221 242 e-mail: urbanizmiprishtine@rks-gov.net

- *Vërtetimin e obliguesit tatimor, Abedin Krasniqi nr.114505/18-21935841 dt.15.05.2018;*
- *Vërtetimin e obliguesit tatimor, Haki Berisha nr. 105721/18-21935659 dt.04.05.2018;*
- *Vërtetimin e obliguesit tatimor, Ahmet Xhemë Zariqi nr.105710/18 dt.04.05.2018;*
- *"Informim nga Plani Zhvillimor Urban – PZHU, nr. ref. 04-350/01-24870/18 dt. 06.02.2018, lëshuar nga Dretoria e Planifikimit Strategjik dhe Zhvillimit të Qëndrueshëm e Komunës së Prishtinës;*
- *Projekt propozimin konceptual – "zgjidhjen urbane" të kompleksit me projekt ideor, hartuar nga "Aspen Architecture"sh.p.k nga Prishtina,*
- *Certifikatë e regjistrimit të biznesit "4A Projects"sh.p.k nga Prishtina nr.70648660,*
- *Certifikatë e regjistrimit të biznesit "Stupcat Group"sh.p.k nga Prishtina nr.600723226,*
- *Certifikatë e regjistrimit të biznesit "2d Invest Kos"L.L.C nga Prishtina nr.811332113,*
- *Certifikatë e regjistrimit të biznesit "Aspen Architecture"sh.p.k nga Prishtina nr.810842676,*
- *Certifikatë e regjistrimit të biznesit "Delfin Holding"sh.p.k nga Prishtina nr.810102913,*
- *Incizimi gjeodezik i gjendjes ekzistues të parcelave kadastrale, punuar nga Gjeodeti i licencuar Faton Bajselmani me numër të licencës nr.125;*
- *Fotot e lokacionit;*
- *Shkresa "Njoftimi Publik" e datës 02.07.2018 gjerë 17.07.2018, të lëshuar nga kjo drejtori;*
- *Autorizimi me nr.LRP. nr.1281/2018;*
- *Autorizimi me nr.LRP. nr.4327/2017;*
- *Autorizimi me nr.LRP. nr.1110/2018;*
- *Autorizimi me nr.LRP. nr.1645/2018;*
- *Autorizimi me nr.LRP. nr.1646/2017;*
- *Autorizimi me nr.LRP. nr.1253/2017;*
- *Autorizimi me nr.LRP. nr.1282/2018;*
- *Autorizimin e dhenën nga Caroline Despriet/kompnia 2D Invest Kos LLC per Aspen Architecture(përmes postës elektronike);*
- *Pëlqimin dhe Autorizimin e Arben Ademit pronarit të parclelës kadastrale nr.213-0, ZK.Kolovicë, për Aspen Architecture(përmes postës elektronike);*
- *Pëlqimin dhe Autorizimin e Basri Krasniqit/Delfin Holdin"Sh.P.K. bashkërponar në parcelat kadastrale nr.1335-0, 1331-0, 1332-0, 1333-0 dhe 1334-0, ZK.Makoc, për Aspen Architecture(përmes postës elektronike);*
- *Pëlqimi nga NLB Banka në emër të Stupsat Grup,*

Drejtoria e Urbanizmit, pas pranimit të kërkesës 05 nr.350/02 – 0141103/18 dt. 12.06.2018, shqyrtimin e përmbajtjes së kërkesës dhe vizitës së lokacionin për të cilën kërkohet përcaktimi i kushteve ndërtimore, si dhe dokumentacionin e prezantuar me kërkesa dhe gjatë fazës së zhvillimit të procedurës administrative, konsultimit të rregullativës ligjore në fuqi nga lëmi i planifikimit hapësinor, ndërtimit dhe procedurës administrative, konstatoi si në vijim:

Parcelat kadastrale, nr.00096-0, 0092-0, 00087-0, 0091-0, 00175-0, 00102-0, 00095-0, 00097-0, 00098-0, 00093-0, 00088-0, 00100-0, 00101-0, 00099-0, 00103-0, 00105-0, 00104-0, 00106-0, 00090-0, 00089-0, 00086-3, 00086-4, 00112-0, 00111-0, 00086-1, 00085-0, 00084-0, 00086-2, 00109-0, 00110-0, 00113-0, 00223-0, 00224-0, 00213-2, 00107-0, 00108-1, 00213-1, 00211-0, 00210-0 ZK Kolovicë dhe 001335-0, 01333-0, 01334-0, ZK.Makoc, përfshihen në kuadër të PZHU konkretisht në kuadër të "Zonës së Banimi EKO";

Kjo Drejtori, pas shqyrtimit të kërkesës, analizës së zgjidhjes urbane dhe duke u bazuar në rregullativën ligjore, konkretisht nenin 18 të Ligjit për ndërtim Nr.04/L -110 dhe UA të MMPH-së Nr.06/2017, nga data 23.05.2017, deri me datën 02.07.2018, ka vendosë "Njoftim publik" për njoftimin dhe mundësin e dhënien së komenteve të pronarëve dhe poseduesve të rrethinës në diametrin e dritës prej 50m'. Ky njoftim ka qëndruar ne vendndërtim për 15(pesëmbëdhjetë) ditë, gjatë së cilës periudhë nuk kanë arritur komente në email adresat e vendosura në njoftimin publik, që nënkupton se kjo drejtori mund të vazhdoj me procedurat e caktimit të kushteve ndërtimore.

Sipas projekt propozimit, Plani i Situacionit – Zgjidhja Urbane është konceptuar në "4 Faza" të realizimit, sipas përshkrimit në pikën "IV" të këtyre kushteve ndërtimore.Për shkak të konfiguracionit

Komuna e Prishtinës-Drejtoria e Urbanizmit
Adresa: rr. "Radovan Zogoviq" nr. 1, 10000, Prishtinë-Kosovë
Telefon: + 383 (0) 38 221 242 e-mail: urbanizmiprishtine@rks-gov.net

të terenit dhe pjerrësisë së madhe të tij si dhe me qëllim të mos cenimit të së drejtës ndërtimore, me këto kushte ndërtimore është bërë planifikimi i "Fazës 4" të zhvillimit si parakusht për zhvillimin e "Fazës 2" të planifikuar me këto kushte ndërtimore. Poashtu me zgjidhjen urbane të propozuar është planifikuar krijimi i arterieve te reja rrugore si dhe zgjerimi i atyre ekzistuese të cilat do ti shërbejnë lagjes ne veçanti dhe zonës në tërësi, andaj në pikën "XVI" të këtyre Kushteve Ndërtimore është kërkuar që paraprakisht aplikimit për secilën fazë ndërtimi duhet të sillen pëlqimet e pronarëve të parcelave përkatëse për pajtueshmërinë e tyre për zgjerimimin e rrugëve në pronat e tyre apo edhe krijimin e rrugëve të rea të cilat prekin pronat e tyre.

Në analizën e situacionit nga aspekti i komunikacionit dhe prezantuar në shkresën e zyrtarit për komunikacion, janë përcaktuar masat që duhet të ndërmerren, për kyçje të kompleksit me rrugën e brendshme të bllokut dhe lidhja e tyre me rrugën publike, si dhe organizimi i vendparkimeve, ku ndër të tjera konstatohet:

Pas shiqimit të propozimit të situacionit të zgjidhjes urbane të 4A Project, Blerim Aliu, Hamdi Alija, Haki Berisha, Nuhi Bikliqi, "Stupcat Group", nga Kolovica, Prishtinë, lidhur me kërkesën për kushte ndërtimore të lëndës 05-350/02-0141103/18, të dt. 12.06.2018, bazuar në paraqitjen grafike në situacion, pjerrësitë gjatësore dhe profilit tërthorë të rrugëve, rrezet e lakesave në kthesa, si dhe destinimit të kompleksit si banim individual – shtëpi banimore, kjo zgjidhe mund të pranohet si e tillë. Kyqjet për automjete nga njësit banimore në rrugët e planifikuara duhet ti përshtaten profilit të rrugëve sipas kësaj zgjidhjeje. Në fazat e ardhshme të projektimit dhe realizimit të kompleksit banimorë individual, kërkohet të respektohen kriteret dhe standartet e rrugëve duke marrë parasysh profilet gjatësore dhe tërthore të paraparë me këtë zgjidhje dhe kriteret tjera për hartimin e projektit dhe realizimit të rrugëve. Kyçjet për automjete duhet të harmonizohen dhe ti përshtaten profilit të rrugës edhe në kohën kur realizohen ato, dhe të arrihen kushtet e shikueshmërisë horizontale dhe vertikale në lokacionin e kyçjes.

Drejtoria e Urbanizmit pas shqyrtimit të kërkesë për Kushte Ndërtimore, për arsye të karakterit specifik të lagjes, përmes shkresës zyrtare me nr.05-350/02-0141103/18 dt. 12.06.2018 ka kërkuar nga Drejtoria e Planifikimit Strategjik dhe Zhvillimit të Qëndrueshëm inicimin e procedurës për hartimin e Planit Rregullues të Hollësishëm, ndërsa me anë të Vendimit nr. 05-350/02-0141103/18 dt.29.08.2018, ka pezulluar procedurën e kërkesës deri në kthimin e përgjigjes nga Drejtoria e Planifikimit Strategjik dhe Zhvillimit të Qëndrueshëm.

Drejtoria e Planifikimit Strategjik dhe Zhvillimit të Qëndrueshëm me dt.19.12.2018 ka informuar këtë Drejtori, se për zonën të përcaktuar si "Zonë e Banimit Eko", ka lëshuar informim nga Plani Zhvillimor Urban i miratuar me Vendim të K.K.Prishtin nr.01-035-181427 dt. 24.09.2013, dhe sipas PZHU-s kjo zonë është planifikuar me destinim banim individual gjegjësisht "Zonë Banimi EKO" për të cilën edhe janë përcaktuar kriteret e ndërtimit.

Ndër të tjera është konstatuar nga DPSZHQ, se sipas Planit Zhvillimor Urban për këtë zonë janë përcaktuar kriteret zhvillimore, dhe se Drejtoria e Planifikimit Strategjik dhe Zhvillimit të Qëndrueshëm është dhe mbetet e fokusuar në hartimin e PZHK-s dhe HZK-s, dhe në rastin konkret nuk mundë të inicojë hartimin e Planit Rregullues të Hollësishëm për këtë zonë.

Lidhur me kërkesën në fjalë Drejtori e Urbanizmit ka marrë edhe Vendimin nr. 05-350/02-0141103/18 dt. 24.01.2019 për shtyrjen e afatit për vendosjen e çështjes administrative të kërkesës në fjalë.

Drejtoria e Urbanizmit me anë të shkresës zyrtare 05Nr.350/02-0141103/18 dt.29.05.2020, ka kërkuar nga Drejtoria e Planifikimit Strategjik dhe Zhvillimit të Qëndrueshëm, Sektori i Mjedisit, që bazuar në Udhëzimin Administrativ të MMPH Nr.06/2017, Për Përcaktimin e Procedurave për Përgatitjen dhe Shqyrtimin e Kërkesave për Kushte Ndërtimore, Leje Ndërtimore dhe Leje Rrënimi për Kategorinë e I-rë dhe të II-të të Ndërtimeve, shtojca Nr.1, pika 6., në fazën e I-rë të caktimit të Kushteve Ndërtimore të siguroj Pëlqimin Mjedisor, të analizojë lokacionin në fjalë, dhe të Vlerësoj Ndikimin e Ndërtimit në Mjedis.Drejtoria e Planifikimit Strategjik dhe Zhvillimit të Qëndrueshëm me anë të kërkesës 05 Nr.350/02-0141103/20 dt.12.08.2020, ka prezantuar në këtë Drejtori Infomrimin ku ndër të tjera thuhet se:Pëlqimi Mjedisor në fazën e parë të caktimit të Kushteve Ndërtimore lëshohet nga MMZHE vetëm për zonat e mbrojtura dhe për aktivitetet e parapara me Ligj për Vlerësimin e Ndikimit

Komuna e Prishtinës-Drejtoria e Urbanizmit
Adresa: rr. "Radovan Zogoviq" nr. 1, 10000, Prishtinë-Kosovë
Telefon: + 383 (0) 38 221 242 e-mail: urbanizmiprishtine@rks-gov.net

ndërtim04/L-110, me kërkesën për leje ndërtimore bashkëngjitur "Vlerësimi i Ndikimit ne Mjedis".Drejtoria e Planifikimit Strategjik dhe Zhvillimit të Qëndrueshëm poashtu ka theksuar krahas hartimit të PZHU-së, është punuar edhe Vlerësimi Strategjik Mjedisor i hartuar nga MMPH, me Vendimin 13/3200/1-ZSP/866/13 dt.16.09.2013, dhe sipas vleresimit Strategjik Mjedisor të këtij plani janë respektuar kriteret mjedisore dhe masat për mbrojtjen e mjedisit duke përfshirë edhe zonën e destinuar "Zonë e banimit Eko" të parapara me PZHU.

Bazuar në konstatimet e më sipërme dhe dokumentacionin e shqyrtuar, rregullativën ligjore në fuqi, konkretisht nenin 18 të Ligjit për Ndërtim Nr. 04/L-110 dt. 31.05.2012, nenin 21 të Ligjit për Planifikim Hapësinor Nr. 04/L-174 dt. 31.07.2013, nenin 13 të "Udhëzimi Administrativ i MMPH-së Nr.06/2017 dt.23.05.2017 për përcaktimin e procedurave për përgatitjen dhe shqyrtimin e kërkesave për kushte ndërtimore, leje ndërtimore dhe leje rrënimi për kategorinë e I-rë dhe II-të të ndërtimeve", Drejtoria e Urbanizmit ka konstatuar se kërkuesit kanë prezantuar dokumentacionin e nevojshëm, se plani i situacionit - "zgjidhja urbane", i propozuar me projekt propozimin e ndërtesave, është në harmoni me destinimin dhe kriteret tjera të planit zhvillimor urban për atë hapësirë, si dhe në harmoni me rrethinën, andaj konstatohet se janë plotësuar të gjitha kriteret e parapara ligjore për caktimin e këtyre kushteve ndërtimore.

Nga sa u cek më lartë u vendos si në dispozitivët e vendimit të kushteve ndërtimore.

Shtojcë: Dispozita urbanistike -"zgjidhja urbane" me ndërtesa të planifikuara; Manuali i bashkimit dhe ndarjes të parcelave kadastrale, nr. 00096-0, 0092-0, 00087-0, 0091-0, 00175-0, 00102-0, 00095-0, 00097-0, 00098-0, 00093-0, 00088-0, 00100-0, 00101-0, 00099-0, 00103-0, 00105-0, 00104-0, 00106-0, 00090-0, 00089-0, 00086-3, 00086-4, 00112-0, 00111-0, 00086-1, 00085-0, 00084-0, 00086-2, 00109-0, 00110-0, 00113-0, 00223-0, 00224-0, 00213-2, 001335-0, 01331-0, 01332-0, 01333-0, 01334-0, 00107-0, 00108-1, 00213-1, 00211-0, 00210-0 ZK Kolovicë.

Shtojcë: Plani i situacionit -"zgjidhja urbane".

Udhëzimi juridik: Pala e pakënaqur me këtë vendim, me ankesë mund ti drejtohet kësaj drejtorie brenda afatit prej 30 ditësh, duke llogaritur nga dita e marrjes në dorëzim të këtij Vendimi. Bazuar në vlerësimin nga kjo drejtori, ankesa do të shqyrtohet apo do të përcillet te organi epror–MEA-it.

Ky vendim u printua në 5 (pesë) kopje identike dhe i dërgohet: Kërkuesit, Qendrës për shërbim me qytetarë, kësaj drejtorie dhe në dosje të lëndës **05 Nr.350/02– 0141103/18 dt. 12.06.2018.**

Kopja elektronike i dërgohet: Drejtorisë së Kadastrit dhe Drejtorisë së Planifikimit Strategjik dhe Zhvillimit të Qëndrueshëm.

DREJTORIA E URBANIZMIT E KOMUNËS SË PRISHTINËS,
05 Nr.350/02-350/02– 0141103/18 DT. 19.10.2020

Zyrtari, Anita Osmani	u.d. Udhëheqëse e Sektorit Mimoza Berisha Prestreshi	DREJTORI, Ardian Ollurí

Komuna e Prishtinës-Drejtoria e Urbanizmit
Adresa: rr. "Radovan Zogoviq" nr. 1, 10000, Prishtinë-Kosovë
Telefon: + 383 (0) 38 221 242 e-mail: urbanizmiprishtine@rks-gov.net

1 07 - Masterplan
1 : 1000

TË GJITHA MASAT TË KONTROLLOHEN DHE TË KRAHASOHEN ME KUJDES ME PLANET TJERA, NGA ANA E FIRMËS QË REALIZON NDËRTIMIN E OBJEKTIT. PAÇARTËSITË DUHEN TË REKLAMOHEN!

Përmbajtja / Content: EKO LAGJJA - KOLOVICE	Lokacioni / Location: Kolovice, Prishtine	Destinimi / Application: Banim Individual		Emërtimi / Drawing name: SITUACIONI I GJERE	Veriu / North:
Faza e Planifikimit / Planning Phase: ZGJIDHJA URBANE	Investitori / Client: -	Etazhiteti / Levels: B+S+P		Përpjesa / Scale:	
ASPEN ARCHITECTURE a: rr. Abedin Rexha #100 Prishtinë p: +383 45 680 750 e: info@aspen-architecture.com w: aspen-architecture.com	Projektoi / Designed by: Dardan Melushi M.Arch.		ASPEN ARCHITECTURE	Data / Date: 12.05.2020 / Revidimi / Revision: D - Shtator 2020	Formati / Format: 420 x 297 mm
	Punoi / Drawn by: Liridona Slakaj M.Arch, Egzona Elezaj M.Arch.Cand.			Projekti Nr. / Project Nr.: #300-18-03	Fleta Nr. / Page Nr.: A1.05

0,420 x 0,297 = 0,12 m²

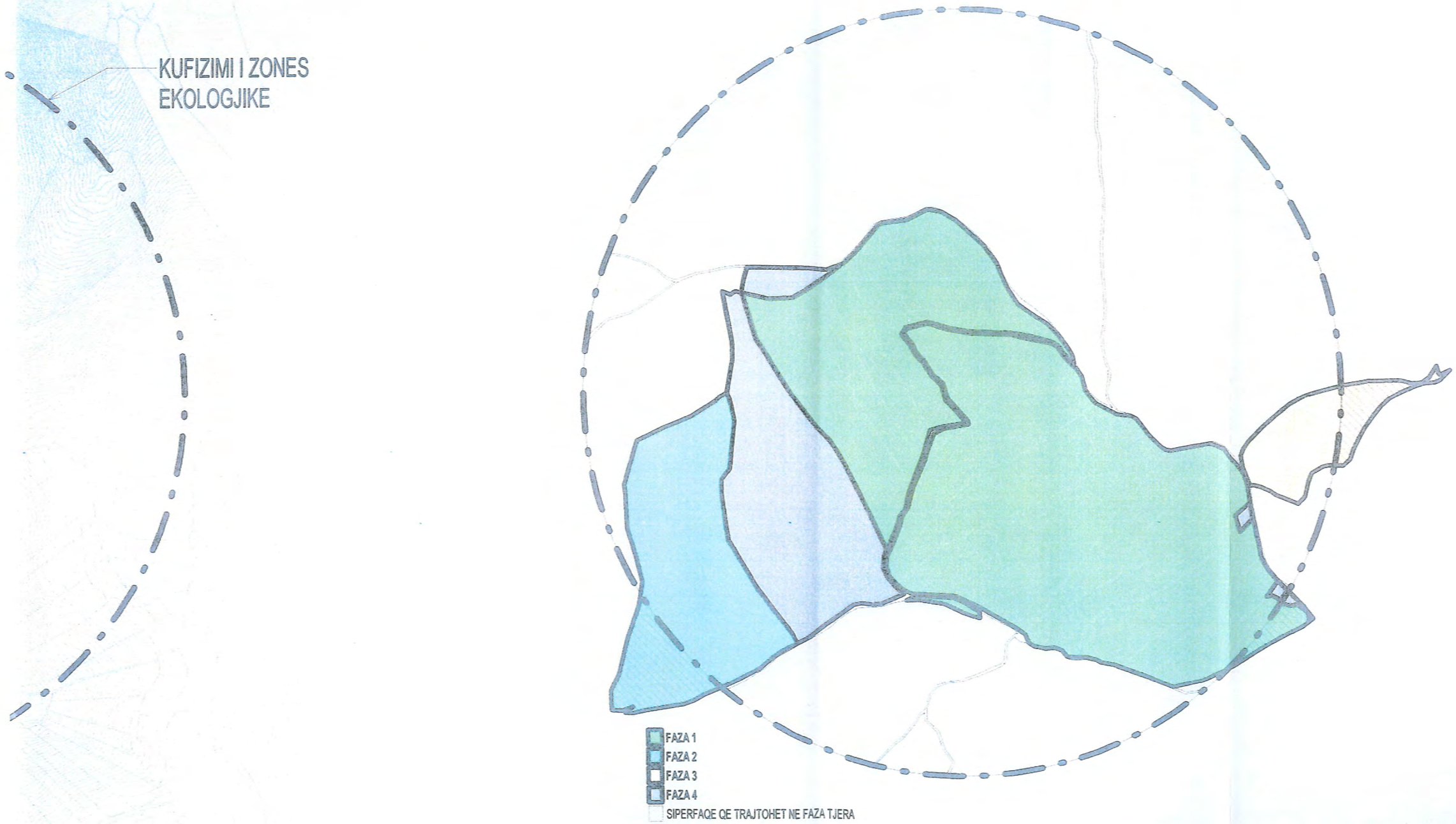

2 | 02 - Fazat e Planifikimit

1 : 5000

Republika e Kosovës
Republika Kosova-Republic of Kosova
Qeveria -Vlada-Government
Ministria e Mjedisit dhe Planifikimit Hapësinor /Ministarstvo Sredine i Prostornog Planiranja/Ministry of Environment and Spatial Planning
AGJENCIA KADASTRALE E KOSOVËS/ KATASTARSKA AGECIJA KOSOVA/ KOSOVA CADASTRAL AGENCY

Zyra kadastrale komunale / Opštinska katastarska kancelarija: Prishtinë

Nr. i njësisë kadastrale / Br. katastarske jedinice :

Zona kadastrale / Katastarska zona: Kolovicë dhe Makoc / dhe Makoc

Numri i lëndës / Broj predmeta:

Lloji i njësisë kadastrale / Vrsta katastarske jedinice : Parcel

Shkalla e zvoglimit / Razmera plana 1: 2500

Propozim për bashkimin dhe ndarje të parcelave kadastrale

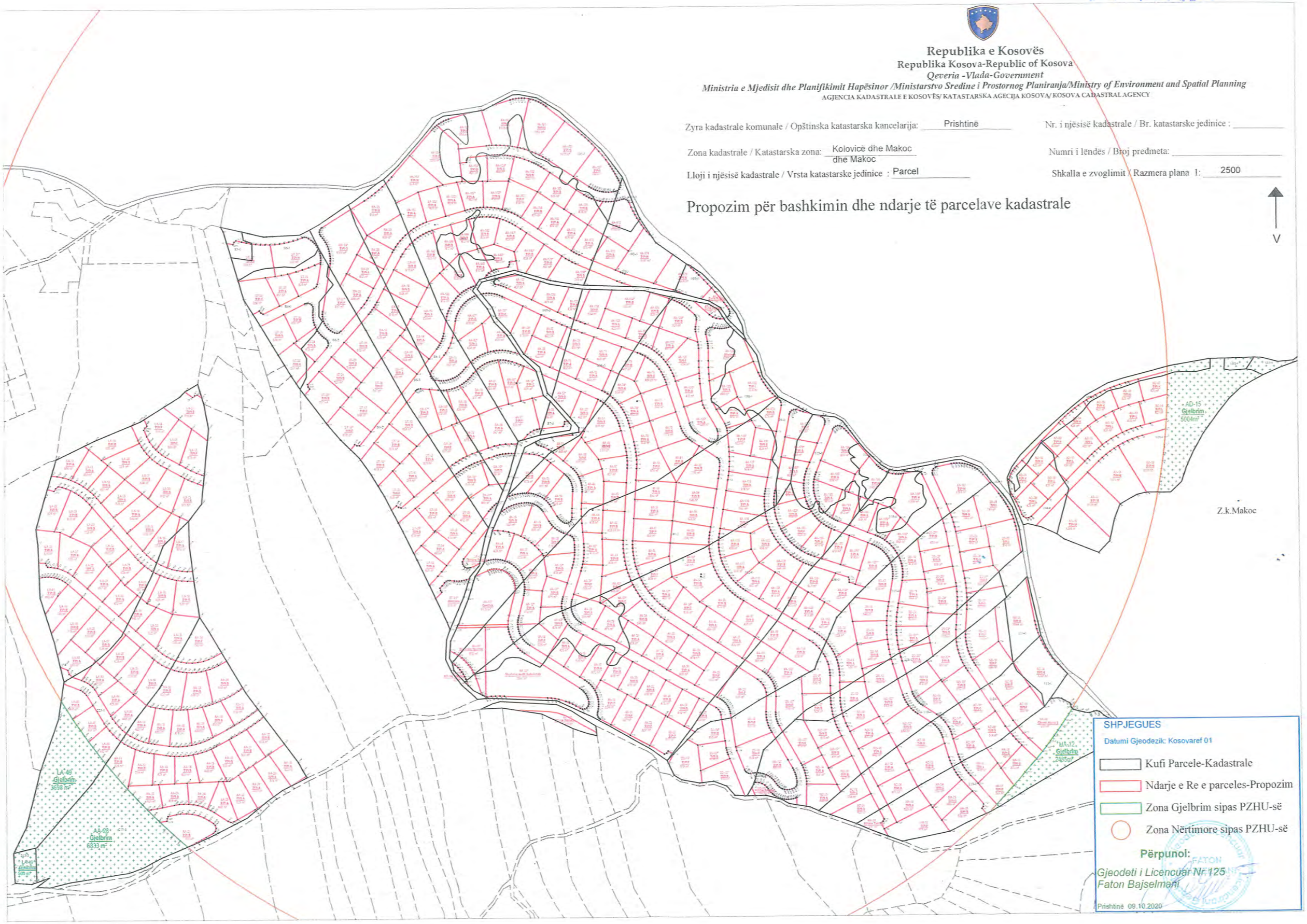

Republika e Kosovës
Republika Kosova-Republic of Kosova
Qeveria -Vlada-Government
Ministria e Mjedisit dhe Planifikimit Hapësinor /Ministarstvo Sredine i Prostornog Planiranja/Ministry of Environment and Spatial Planning
AGJENCIA KADASTRALE E KOSOVËS/ KATASTARSKA AGECIJA KOSOVA/ KOSOVA CADASTRAL AGENCY

Zyra kadastrale komunale / Opštinska katastarska kancelarija: Prishtinë

Nr. i njësisë kadastrale / Br. katastarske jedinice :

Zona kadastrale / Katastarska zona: Kolovicë dhe Makoc

Numri i lëndës / Broj predmeta:

Lloji i njësisë kadastrale / Vrsta katastarske jedinice : Parcel

Shkalla e zvoglimit / Razmera plana 1: 2200

Propozim për bashkimin dhe ndarje të parcelave kadastrale sipas kushteve ndërtimore

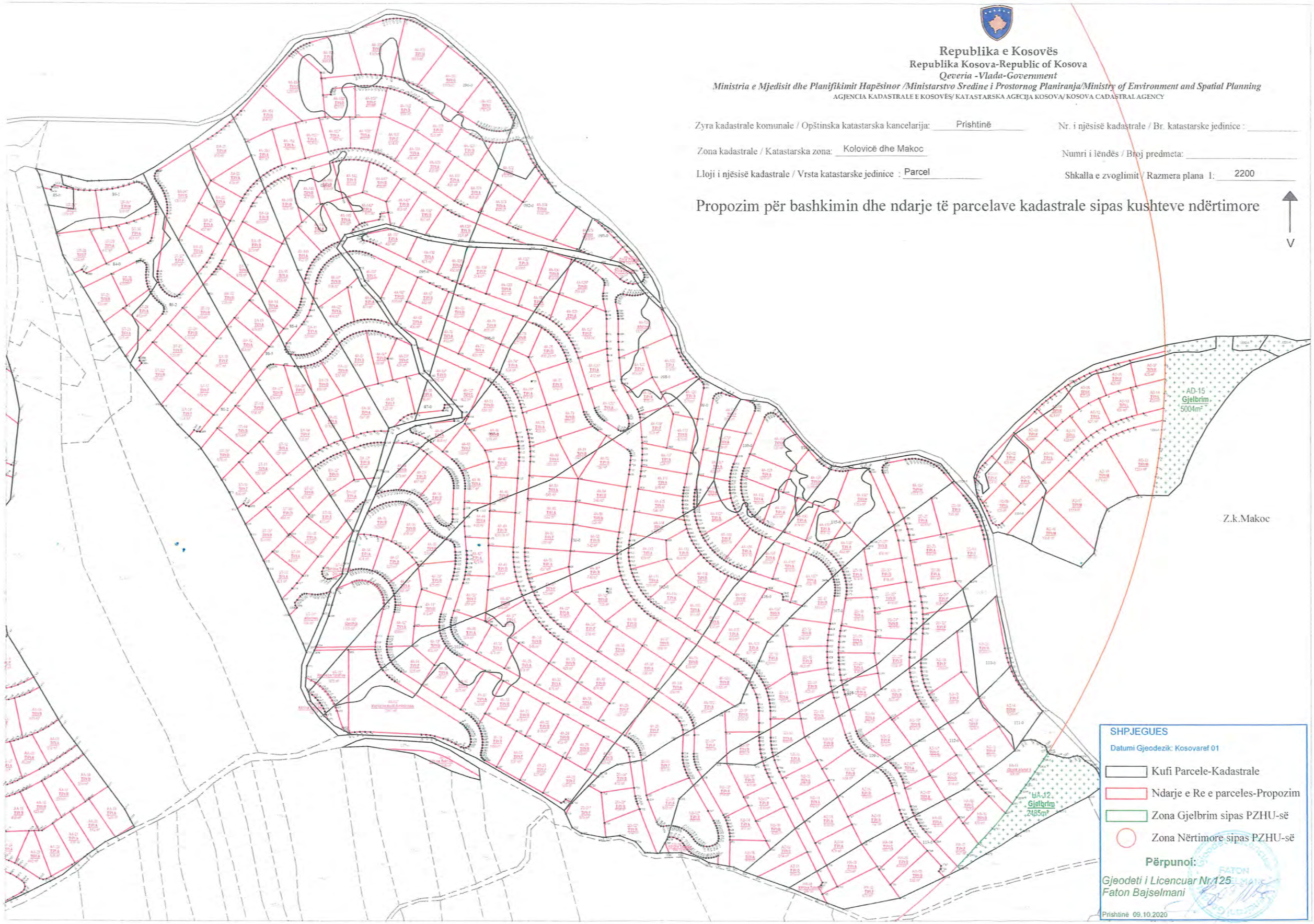

Republika e Kosovës
Republika Kosova-Republic of Kosova
Qeveria -Vlada-Government
Ministria e Mjedisit dhe Planifikimit Hapësinor /Ministarstvo Sredine i Prostornog Planiranja/Ministry of Environment and Spatial Planning
AGJENCIA KADASTRALE E KOSOVËS/ KATASTARSKA AGECIJA KOSOVA/ KOSOVA CADASTRAL AGENCY

Zyra kadastrale komunale / Opštinska katastarska kancelarija: Prishtinë

Nr. i njësisë kadastrale / Br. katastarske jedinice :

Zona kadastrale / Katastarska zona: Kolovicë dhe Makoc

Numri i lëndës / Broj predmeta:

Lloji i njësisë kadastrale / Vrsta katastarske jedinice : Parcel

Shkalla e zvoglimit / Razmera plana 1: 800

Propozim për bashkimin dhe ndarje të parcelave kadastrale sipas kushteve ndërtimore

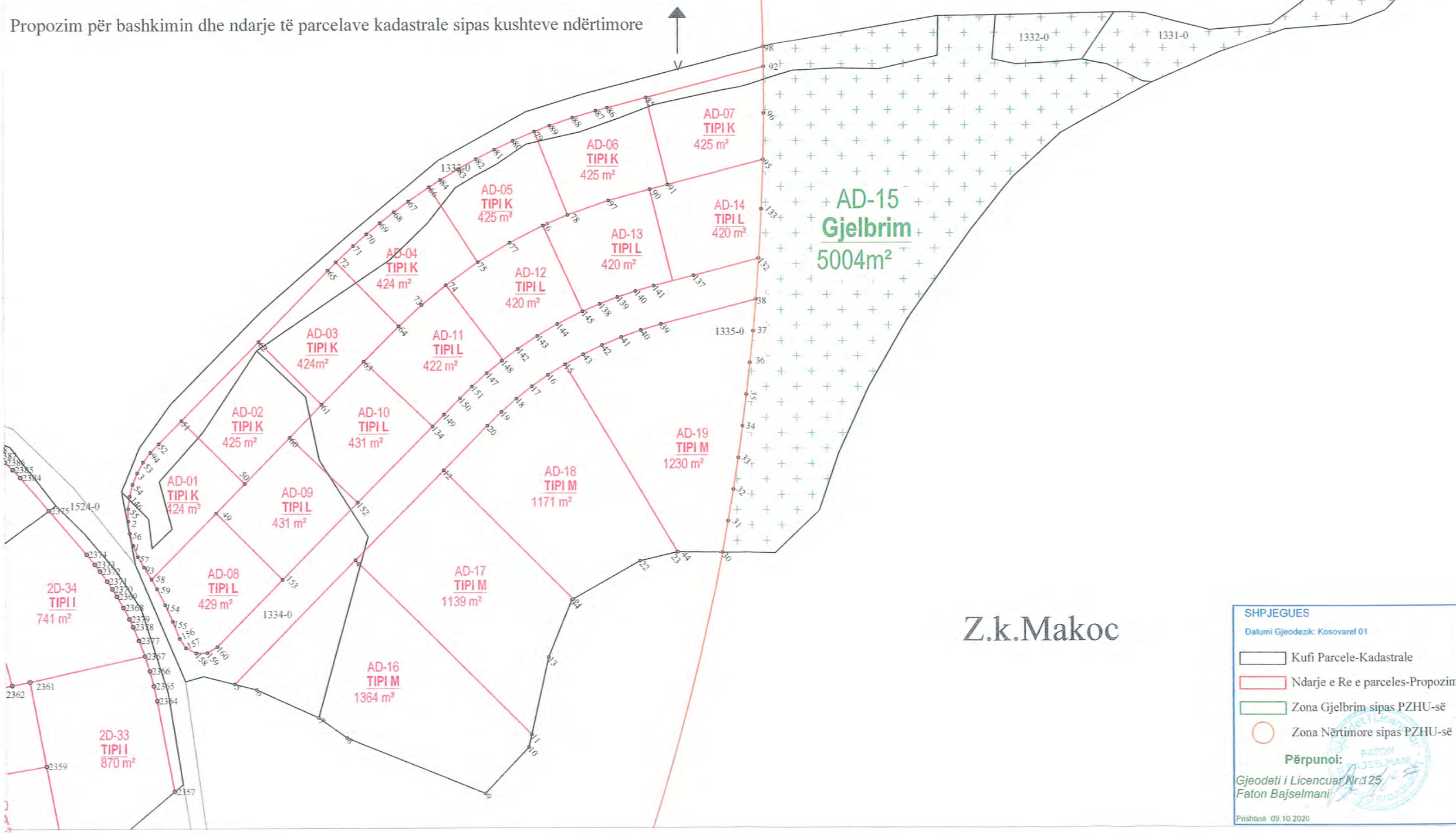

Z.k.Makoc

SHPJEGUES

Datumi Gjeodezik: Kosovaref 01

Kufi Parcele-Kadastrale

Ndarje e Re e parceles-Propozim

Zona Gjelbrim sipas PZHU-së

Zona Nërtimore sipas PZHU-së

Përpunoi:

Gjeodeti i Licencuar Nr.125
Faton Bajselmani

Prishtinë 09.10.2020

Republika e Kosovës
Republika Kosova-Republic of Kosova
Qeveria -Vlada-Government
Ministria e Mjedisit dhe Planifikimit Hapësinor /Ministarstvo Sredine i Prostornog Planiranja/Ministry of Environment and Spatial Planning
AGJENCIA KADASTRALE E KOSOVËS/ KATASTARSKA AGECIJA KOSOVA/ KOSOVA CADASTRAL AGENCY

Zyra kadastrale komunale / Opštinska katastarska kancelarija: Prishtinë

Nr. i njësisë kadastrale / Br. katastarske jedinice :

Zona kadastrale / Katastarska zona: Kolovicë dhe Makoc

Numri i lëndës / Broj predmeta:

Lloji i njësisë kadastrale / Vrsta katastarske jedinice : Parcel

Shkalla e zvoglimit / Razmera plana 1: 1600

Propozim për bashkimin dhe ndarje të parcelave kadastrale sipas kushteve ndërtimore

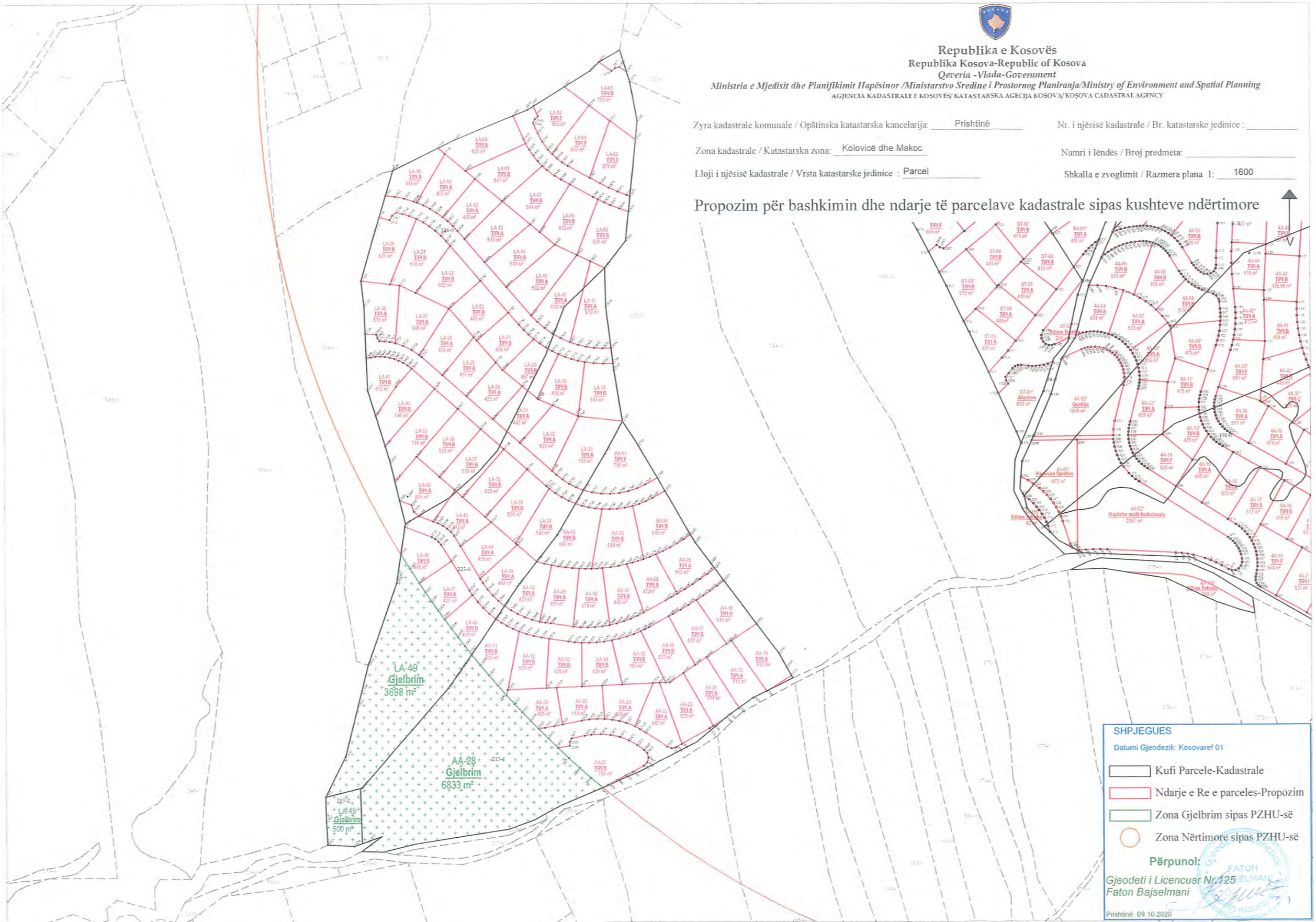

Republika e Kosovës
Republika Kosova-Republic of Kosovo
Qeveria-Vlada-Government
Ministria e Mjedist dhe Planifikimit Hapësinor
Ministarstvo Sredine i Prostorno Planiranje / Ministry of Environment and Spatial
Agjencia Kadastrale e Kosovës
Katastarska Agencija Kosova / Kosovo Cadastral Agency

Në bazë të nenit 6. të ligjit për kadastër Nr 04/-L-013.UA Nr.01/2013
Na osnovu člana 6. Zakona o Katastru br.04/-L-013.AU br.01/2013
Refering ti the section 6.Low on cadastre no.04/-L-013.AI no.01/2013

LICENCA

Për kryerjen e matjeve kadastrale
Za vršenje katastarskih merenja

Në bazë të vendimit të komisionit për Licencim Kategoria- I- nr.L-GJ./716dt. 23.08.2018
Për kryerjen e punëve kadastrale
Na osnovu odluke komisije za licenciranje

LICENCOHET GJEODETI:
LICENCIRA SE GEODETA:

FATON BAJSELMANI
Emri dhe mbiemri/Ime i prezime

Prizren, Rr. "De Rada"lok nr.29
Adresa

Numri i Licencës / Broj Licence 125

Data e dhënies së Licencës/Datum izdanja Licence 23.08.2018

Afati i skadimit të Licencës /Licenca važi do: 21.08.2023

Kryetari i komisionit/Predsednik komisije

Bsc. Hasim Pacolli

Kryeshefi Ekzekutiv/Izvršni načelnik

Mr.Avni Ahmeti

REPUBLIKA E KOSOVËS РЕПУБЛИКА КОСОВО REPUBLIC OF KOSOVO

Mbiemri / Презиме / Surname
BAJSELMANI
Emri / Име / Given name
FATON
Data e lindjes / Датум рођења / Date of birth
14.10.1988
Gjinia / Пол / Sex
M
Shtetësia / Држављанство / Nationality
KOSOVAR
Data e skadimit / Датум истека / Date of expiry
16.04.2029
Vendlindja / Место рођења / Place of birth
SALLAGRAZHDË
Nënshkrimi / Потпис / Signature

770415

Data e lëshimit / Датум издавања / Date of issue
17.04.2019
Lëshuesi nga / Издат од / Issued by
MPB / MUP / MIA
Nr. Personal / Лични бр. / Personal No.
1172689422
Nr. Lej. / Бр. З.Б. / ID Card No.
ID1272650
Vendbanimi / Пребивалиште / Residence
SALLAGRAZHDË, SUHAREKE

IDRKSID12726500<<<<<<<<<<<<<<<
8810148M2904168RKS1172689422<2
BAJSELMANI<<FATON<<<<<<<<<<<<<

Zona Kadastrale Makoc

Koordinatat e Parcelave te Reja			
Nr.	Y	X	H
1	7518230.803	4727936.290	0.0
2	7518229.793	4727941.272	0.0
3	7518231.733	4727951.197	0.0
4	7518277.171	4727933.132	0.0
5	7518251.766	4727907.554	0.0
6	7518256.341	4727906.397	0.0
7	7518269.301	4727900.547	0.0
8	7518275.221	4727896.377	0.0
9	7518303.790	4727884.777	0.0
10	7518312.941	4727894.336	0.0
11	7518313.549	4727896.998	0.0
12	7518295.508	4727951.592	0.0
13	7518317.191	4727912.945	0.0
14	7518322.042	4727924.785	0.0
15	7518320.898	4727973.393	0.0
16	7518317.388	4727971.210	0.0
17	7518314.001	4727968.852	0.0
18	7518310.739	4727966.322	0.0
19	7518307.612	4727963.627	0.0
20	7518304.628	4727960.774	0.0
21	7518322.331	4727924.949	0.0
22	7518336.202	4727932.834	0.0
23	7518343.902	4727934.664	0.0
30	7518353.275	4727934.573	0.0
31	7518354.487	4727941.058	0.0
32	7518355.614	4727947.558	0.0
33	7518356.656	4727954.073	0.0
34	7518357.611	4727960.601	0.0
35	7518358.480	4727967.141	0.0
36	7518359.262	4727973.691	0.0
37	7518359.958	4727980.252	0.0
38	7518360.568	4727986.821	0.0
39	7518340.775	4727981.697	0.0
40	7518336.637	4727980.455	0.0
41	7518332.569	4727978.999	0.0
42	7518328.583	4727977.334	0.0
43	7518324.689	4727975.464	0.0
44	7518344.061	4727934.663	0.0
49	7518248.092	4727942.878	0.0
50	7518254.086	4727948.912	0.0
51	7518240.953	4727961.943	0.0
52	7518236.259	4727957.217	0.0
53	7518232.996	4727953.399	0.0
54	7518230.764	4727948.839	0.0
55	7518229.784	4727943.830	0.0
56	7518230.136	4727938.743	0.0
57	7518231.777	4727933.957	0.0
58	7518234.574	4727929.269	0.0
59	7518235.705	4727927.292	0.0
60	7518263.544	4727958.435	0.0
61	7518270.277	4727965.213	0.0
62	7518257.144	4727978.243	0.0
63	7518279.122	4727974.118	0.0
64	7518286.354	4727981.379	0.0
65	7518271.736	4727992.933	0.0
66	7518292.730	4728010.047	0.0
67	7518288.448	4728007.138	0.0
68	7518285.494	4728004.976	0.0
69	7518282.605	4728002.729	0.0
70	7518279.782	4728000.400	0.0
71	7518277.028	4727997.989	0.0
72	7518273.429	4727994.615	0.0
73	7518291.124	4727985.755	0.0
74	7518296.148	4727989.837	0.0
75	7518302.810	4727994.535	0.0
76	7518316.427	4728002.043	0.0
77	7518309.483	4727998.535	0.0
78	7518321.570	4728004.250	0.0
79	7518314.718	4728021.434	0.0
80	7518310.232	4728019.544	0.0
81	7518306.341	4728017.736	0.0
82	7518302.515	4728015.797	0.0
83	7518298.757	4728013.728	0.0
84	7518295.071	4728011.532	0.0
85	7518337.892	4728028.467	0.0
86	7518329.810	4728026.375	0.0
87	7518327.432	4728025.735	0.0
88	7518322.645	4728024.292	0.0
89	7518317.918	4728022.660	0.0
90	7518338.577	4728009.535	0.0
91	7518342.338	4728010.508	0.0
92	7518363.306	4728035.046	0.0
93	7518233.045	4727931.791	0.0
94	7518234.523	4727955.407	0.0
95	7518362.214	4728015.654	0.0
96	7518362.391	4728025.230	0.0
97	7518329.978	4728007.205	0.0
98	7518362.327	4728038.925	0.0
132	7518361.222	4727995.254	0.0
133	7518361.822	4728005.449	0.0
134	7518293.259	4727960.680	0.0
137	7518347.564	4727991.718	0.0
138	7518328.128	4727985.869	0.0
139	7518331.808	4727987.276	0.0
140	7518335.547	4727988.517	0.0
141	7518339.333	4727989.588	0.0
142	7518311.085	4727976.602	0.0
143	7518315.148	4727979.269	0.0
144	7518319.352	4727981.707	0.0
145	7518324.583	4727984.330	0.0
146	7518230.110	4727946.368	0.0
147	7518304.564	4727971.591	0.0
148	7518307.764	4727974.171	0.0
149	7518295.646	4727963.083	0.0
150	7518298.952	4727966.412	0.0
151	7518301.489	4727968.865	0.0
152	7518277.681	4727944.996	0.0
153	7518261.926	4727929.136	0.0
154	7518237.421	4727923.958	0.0
155	7518238.965	4727920.540	0.0
156	7518240.340	4727917.024	0.0
157	7518241.637	4727915.103	0.0
158	7518243.751	4727914.009	0.0
159	7518246.130	4727914.079	0.0
160	7518248.177	4727915.293	0.0

Zona Kadastrale Kolovicë

Koordinatat e Parcelave te Reja

Nr.	Y	X	H
5	7517571.825	4728160.641	0.0
6	7517589.364	4728156.611	0.0
7	7517594.579	4728155.388	0.0
9	7517596.148	4728155.021	0.0
10	7517607.584	4728152.340	0.0
11	7517610.534	4728152.468	0.0
13	7517615.473	4728152.682	0.0
20	7517586.430	4728115.640	0.0
21	7517586.273	4728116.182	0.0
22	7517580.434	4728135.391	0.0
23	7517574.055	4728156.691	0.0
24	7517609.215	4728145.750	0.0
25	7517613.215	4728145.807	0.0
26	7517617.529	4728119.612	0.0
27	7517609.400	4728118.572	0.0
28	7517655.306	4728136.522	0.0
29	7517654.893	4728138.347	0.0
30	7517654.310	4728140.152	0.0
31	7517653.559	4728141.915	0.0
32	7517652.667	4728143.572	0.0
33	7517651.628	4728145.148	0.0
34	7517650.439	4728146.638	0.0
35	7517649.120	4728148.013	0.0
36	7517647.652	4728149.287	0.0
37	7517645.624	4728150.703	0.0
38	7517605.223	4728145.883	0.0
39	7517643.721	4728151.674	0.0
40	7517642.100	4728151.841	0.0
41	7517640.498	4728151.467	0.0
42	7517636.809	4728150.129	0.0
43	7517632.943	4728148.932	0.0
44	7517629.120	4728147.944	0.0
45	7517625.211	4728147.129	0.0
46	7517621.303	4728146.506	0.0
47	7517617.393	4728146.069	0.0
48	7517628.023	4728121.518	0.0
49	7517635.208	4728123.328	0.0
50	7517655.547	4728130.860	0.0
51	7517655.637	4728132.719	0.0
53	7517655.558	4728134.622	0.0
603	7517970.191	4728082.532	0.0
604	7517969.651	4728084.045	0.0
605	7517968.630	4728085.300	0.0
606	7517971.734	4728046.876	0.0
607	7517971.704	4728057.406	0.0
608	7517971.522	4728060.086	0.0
609	7517945.419	4728044.037	0.0
610	7517946.954	4728041.676	0.0
611	7517948.286	4728039.341	0.0
612	7517949.511	4728036.876	0.0
613	7517950.594	4728034.338	0.0
614	7517952.022	4728030.222	0.0
615	7517972.016	4728036.735	0.0
616	7517971.815	4728041.700	0.0
617	7517972.659	4728028.058	0.0
618	7517972.300	4728032.269	0.0
619	7517958.217	4728011.206	0.0
620	7517973.785	4728016.277	0.0
621	7517976.194	4728007.660	0.0
622	7517974.941	4728010.301	0.0
624	7517963.453	4727995.129	0.0
625	7517963.992	4727993.709	0.0
626	7517964.686	4727992.303	0.0
627	7517965.495	4727991.000	0.0
628	7517966.439	4727989.764	0.0
629	7517967.497	4727988.628	0.0
630	7517968.650	4727987.608	0.0
631	7517969.927	4727986.682	0.0
632	7517979.968	4727980.135	0.0
633	7517981.582	4727979.466	0.0
634	7517983.339	4727979.428	0.0
635	7517984.595	4727979.821	0.0
636	7517985.613	4727980.473	0.0
637	7517986.459	4727981.398	0.0
638	7517987.116	4727982.764	0.0
639	7517987.294	4727984.531	0.0
640	7517986.976	4727988.128	0.0
641	7517986.736	4727989.332	0.0
642	7517986.226	4727990.485	0.0
643	7517776.666	4728043.044	0.0
1205	7517988.426	4727765.225	0.0
1206	7517989.759	4727764.195	0.0
1207	7517990.989	4727763.027	0.0
1208	7517992.105	4727761.725	0.0
1209	7517993.060	4727760.347	0.0
1210	7517993.872	4727758.880	0.0
1211	7517994.536	4727757.325	0.0
1212	7517995.041	4727755.700	0.0
1213	7517995.379	4727754.025	0.0
1214	7517995.937	4727750.258	0.0
1215	7518019.197	4727764.636	0.0
1216	7518025.292	4727771.381	0.0
1217	7518024.400	4727774.609	0.0
1218	7518024.986	4727752.799	0.0
1219	7518024.985	4727755.122	0.0
1220	7518025.496	4727768.110	0.0
1221	7517999.527	4727726.096	0.0
1222	7518029.645	4727738.079	0.0
1223	7518028.762	4727739.628	0.0
1224	7518027.711	4727741.656	0.0
1225	7518026.819	4727743.770	0.0
1227	7518026.094	4727745.957	0.0
1228	7518025.544	4727748.201	0.0
1230	7518025.173	4727750.486	0.0
1232	7518022.595	4727723.377	0.0
1233	7518032.656	4727732.791	0.0
1234	7518000.425	4727722.938	0.0
1235	7518006.826	4727706.900	0.0
1236	7518007.586	4727705.623	0.0
1237	7518008.313	4727704.918	0.0
1238	7518009.825	4727704.126	0.0
1239	7518011.452	4727703.916	0.0
1240	7518013.826	4727704.317	0.0
1241	7518015.391	4727704.479	0.0
1242	7518017.006	4727704.510	0.0
1243	7518018.435	4727704.422	0.0
1244	7518019.853	4727704.227	0.0
1245	7518021.253	4727703.926	0.0
1246	7518022.640	4727703.515	0.0
1247	7518042.777	4727715.022	0.0
1807	7518130.683	4727793.932	0.0
1808	7518129.576	4727797.776	0.0
1809	7518105.476	4727790.333	0.0
1810	7518134.572	4727781.338	0.0
1811	7518127.733	4727805.998	0.0
1812	7518127.071	4727810.099	0.0
1813	7518126.561	4727814.342	0.0
1814	7518101.592	4727810.254	0.0
1815	7518128.584	4727801.813	0.0
1816	7518101.345	4727811.522	0.0
1817	7518083.428	4727800.147	0.0
1818	7518084.315	4727797.697	0.0
1819	7518085.046	4727795.220	0.0
1820	7518085.637	4727792.653	0.0
1821	7518086.067	4727790.070	0.0
1822	7518086.338	4727787.478	0.0
1823	7518086.451	4727784.814	0.0
1824	7518126.060	4727825.893	0.0
1825	7518126.182	4727829.815	0.0
1826	7518097.852	4727829.438	0.0
1827	7518126.251	4727818.190	0.0
1828	7518126.085	4727821.996	0.0
1829	7518095.004	4727844.047	0.0
1830	7518084.609	4727832.882	0.0
1831	7518078.589	4727819.403	0.0
1832	7518075.594	4727812.844	0.0
1833	7518077.235	4727810.887	0.0
1834	7518078.673	4727808.956	0.0
1835	7518080.049	4727806.869	0.0
1836	7518081.292	4727804.721	0.0
1837	7518082.432	4727802.454	0.0
1838	7518127.479	4727841.787	0.0
1839	7518128.081	4727845.383	0.0
1840	7518099.888	4727849.292	0.0
1841	7518126.456	4727833.775	0.0
1842	7518126.883	4727837.740	0.0
1843	7518131.321	4727864.742	0.0
1844	7518131.564	4727866.610	0.0
1845	7518131.673	4727868.542	0.0
1846	7518131.638	4727870.460	0.0

Zona Kadastrale Kolovicë

213-1, 223-0, 224-0

Koordinatat e Parcelave te Reja

Nr.	Y	X	H
2420	7517415.464	4727646.401	0.0
2421	7517396.354	4727641.641	0.0
2422	7517396.724	4727628.571	0.0
2423	7517397.443	4727616.602	0.0
2424	7517411.193	4727615.872	0.0
2425	7517419.143	4727618.618	0.0
2426	7517455.880	4727738.636	0.0
2427	7517449.246	4727748.131	0.0
2431	7517413.633	4727689.244	0.0
2432	7517406.875	4727662.680	0.0
2433	7517518.297	4727666.976	0.0
2434	7517524.499	4727668.005	0.0
2435	7517524.538	4727670.025	0.0
2436	7517513.182	4727671.899	0.0
2437	7517524.001	4727661.649	0.0
2438	7517529.787	4727656.412	0.0
2439	7517535.655	4727651.266	0.0
2467	7517565.568	4727661.713	0.0
2468	7517564.907	4727664.124	0.0
2469	7517563.409	4727665.689	0.0
2470	7517559.686	4727668.113	0.0
2471	7517555.319	4727670.548	0.0
2472	7517550.660	4727672.364	0.0
2473	7517545.798	4727673.528	0.0
2474	7517540.822	4727674.018	0.0
2475	7517535.825	4727673.825	0.0
2476	7517532.453	4727673.302	0.0
2477	7517521.453	4727671.067	0.0
2478	7517541.672	4727646.153	0.0
2479	7517544.631	4727647.686	0.0
2480	7517549.096	4727649.936	0.0
2481	7517553.522	4727652.262	0.0
2482	7517557.268	4727654.305	0.0
2483	7517563.123	4727657.554	0.0
2484	7517564.912	4727659.300	0.0
2485	7517452.536	4727743.364	0.0
2486	7517446.012	4727752.936	0.0
2487	7517434.602	4727755.375	0.0
2488	7517434.249	4727753.047	0.0
2489	7517419.017	4727710.408	0.0

54	7517590.772	4728100.682	0.0
55	7517598.667	4728088.285	0.0
56	7517620.987	4728095.136	0.0
58	7517637.122	4728103.114	0.0
59	7517655.355	4728129.377	0.0
60	7517650.063	4728109.512	0.0
61	7517645.529	4728126.685	0.0
62	7517651.773	4728110.941	0.0
63	7517652.643	4728112.994	0.0
64	7517624.532	4728087.965	0.0
65	7517622.795	4728120.461	0.0
66	7517640.402	4728124.902	0.0
67	7517650.580	4728128.672	0.0
68	7517663.024	4728126.720	0.0
69	7517605.017	4728078.316	0.0
70	7517614.741	4728062.323	0.0
71	7517619.623	4728054.526	0.0
72	7517635.395	4728065.994	0.0
73	7517651.014	4728077.351	0.0
74	7517650.210	4728079.287	0.0
75	7517649.586	4728081.253	0.0
76	7517649.141	4728083.224	0.0
77	7517648.857	4728085.293	0.0
78	7517648.754	4728087.368	0.0
79	7517648.829	4728089.425	0.0
80	7517649.020	4728090.989	0.0
81	7517649.187	4728092.580	0.0
82	7517648.841	4728094.289	0.0
83	7517647.918	4728095.741	0.0
84	7517646.539	4728096.768	0.0
85	7517644.872	4728097.238	0.0
86	7517643.557	4728097.175	0.0
87	7517642.330	4728096.764	0.0
88	7517650.303	4728048.877	0.0
89	7517632.898	4728064.178	0.0
90	7517625.020	4728045.904	0.0
91	7517630.449	4728037.034	0.0
92	7517634.577	4728030.988	0.0
93	7517661.626	4728063.711	0.0
94	7517661.389	4728065.038	0.0
95	7517660.790	4728066.244	0.0
96	7517659.501	4728067.510	0.0
97	7517658.005	4728068.585	0.0
98	7517656.526	4728069.837	0.0
99	7517655.223	4728071.128	0.0

644	7517780.685	4728047.289	0.0
645	7517770.080	4728065.137	0.0
646	7517766.303	4728071.493	0.0
647	7517765.540	4728067.555	0.0
648	7517764.187	4728063.185	0.0
649	7517762.286	4728059.023	0.0
650	7517759.871	4728055.138	0.0
651	7517758.452	4728053.283	0.0
652	7517747.739	4728040.181	0.0
653	7517746.689	4728037.643	0.0
654	7517746.874	4728035.785	0.0
655	7517747.746	4728034.159	0.0
656	7517749.209	4728032.968	0.0
657	7517750.973	4728032.445	0.0
658	7517754.091	4728032.153	0.0
659	7517756.017	4728032.050	0.0
660	7517758.005	4728032.107	0.0
661	7517759.945	4728032.322	0.0
662	7517761.879	4728032.699	0.0
663	7517763.788	4728033.238	0.0
664	7517765.610	4728033.917	0.0
665	7517767.417	4728034.766	0.0
666	7517769.100	4728035.732	0.0
667	7517770.731	4728036.854	0.0
668	7517772.254	4728038.099	0.0
669	7517773.663	4728039.458	0.0
670	7517774.986	4728040.963	0.0
671	7517773.077	4728093.121	0.0
672	7517771.884	4728091.378	0.0
673	7517770.820	4728089.536	0.0
674	7517769.885	4728087.581	0.0
675	7517769.123	4728085.607	0.0
676	7517768.508	4728083.557	0.0
677	7517768.048	4728081.431	0.0
678	7517790.343	4728079.158	0.0
679	7517782.456	4728048.789	0.0
680	7517784.389	4728050.226	0.0
681	7517786.345	4728051.494	0.0
682	7517788.438	4728052.669	0.0
683	7517790.547	4728053.682	0.0
684	7517792.765	4728054.579	0.0
685	7517795.036	4728055.331	0.0
686	7517794.931	4728091.249	0.0
687	7517785.738	4728102.584	0.0
688	7517783.919	4728101.842	0.0

1248	7518046.724	4727708.092	0.0
1249	7518047.512	4727706.597	0.0
1250	7518048.408	4727704.531	0.0
1251	7518048.962	4727702.934	0.0
1252	7518049.411	4727701.301	0.0
1253	7518049.752	4727699.645	0.0
1254	7518050.040	4727697.402	0.0
1255	7518050.126	4727695.733	0.0
1256	7518049.867	4727694.091	0.0
1257	7518049.044	4727692.621	0.0
1258	7518047.785	4727691.546	0.0
1259	7518045.960	4727690.796	0.0
1260	7518043.806	4727690.246	0.0
1261	7518041.962	4727690.128	0.0
1262	7518039.704	4727690.408	0.0
1263	7518037.991	4727690.954	0.0
1264	7518036.772	4727691.546	0.0
1265	7518035.344	4727692.507	0.0
1266	7518033.982	4727693.790	0.0
1267	7518032.855	4727695.290	0.0
1268	7518031.612	4727697.108	0.0
1269	7518030.379	4727698.553	0.0
1270	7518029.077	4727699.807	0.0
1271	7518027.619	4727700.964	0.0
1272	7518026.050	4727701.974	0.0
1273	7518024.387	4727702.827	0.0
1274	7518023.272	4727694.229	0.0
1275	7518021.024	4727695.568	0.0
1276	7518018.471	4727696.347	0.0
1277	7518015.913	4727696.496	0.0
1278	7518014.585	4727696.336	0.0
1279	7518014.144	4727694.848	0.0
1280	7518012.644	4727692.323	0.0
1281	7518015.369	4727685.494	0.0
1282	7518024.143	4727685.718	0.0
1283	7518037.143	4727682.328	0.0
1284	7518043.353	4727678.828	0.0
1285	7518049.707	4727677.699	0.0
1286	7518049.855	4727683.702	0.0
1287	7518048.709	4727683.283	0.0
1288	7518046.970	4727682.739	0.0
1289	7518045.168	4727682.362	0.0
1290	7518043.325	4727682.160	0.0
1291	7518041.463	4727682.139	0.0
1292	7518039.619	4727682.299	0.0

1847	7518131.463	4727872.365	0.0
1848	7518131.142	4727874.283	0.0
1849	7518130.692	4727876.125	0.0
1850	7518130.033	4727878.135	0.0
1851	7518108.535	4727857.718	0.0
1852	7518088.528	4727837.091	0.0
1853	7518074.589	4727845.676	0.0
1854	7518061.151	4727823.857	0.0
1855	7518066.063	4727820.832	0.0
1856	7518068.109	4727819.490	0.0
1857	7518070.119	4727817.999	0.0
1858	7518072.042	4727816.389	0.0
1859	7518073.842	4727814.697	0.0
1860	7518095.250	4727862.000	0.0
1861	7518095.461	4727864.083	0.0
1862	7518094.800	4727866.070	0.0
1863	7518070.758	4727848.036	0.0
1864	7518060.966	4727854.066	0.0
1865	7518047.528	4727832.247	0.0
1866	7518047.342	4727862.457	0.0
1867	7518033.904	4727840.638	0.0
1868	7518084.015	4727869.562	0.0
1869	7518064.023	4727876.006	0.0
1870	7518061.795	4727876.777	0.0
1871	7518059.579	4727877.650	0.0
1872	7518057.319	4727878.656	0.0
1873	7518033.719	4727870.847	0.0
1874	7518020.281	4727849.028	0.0
1875	7518009.015	4727855.967	0.0
1876	7518007.093	4727857.217	0.0
1877	7518004.855	4727858.853	0.0
1878	7518002.863	4727860.493	0.0
1879	7518000.955	4727862.252	0.0
1880	7518020.614	4727878.919	0.0
1881	7518054.626	4727880.016	0.0
1882	7518051.980	4727881.539	0.0
1883	7518049.440	4727883.190	0.0
1884	7518046.948	4727885.013	0.0
1885	7518044.606	4727886.930	0.0
1886	7518042.356	4727888.986	0.0
1887	7518040.187	4727891.198	0.0
1888	7518038.169	4727893.497	0.0
1889	7518034.689	4727898.162	0.0
1890	7518033.106	4727900.674	0.0
1891	7518031.685	4727903.216	0.0

2490	7517415.605	4727696.997	0.0
2491	7517441.185	4727760.338	0.0
2492	7517466.243	4727724.681	0.0
2493	7517482.355	4727704.828	0.0
2494	7517477.850	4727710.173	0.0
2495	7517469.806	4727720.110	0.0
2496	7517462.734	4727729.294	0.0
2497	7517461.206	4727698.348	0.0
2498	7517465.392	4727704.253	0.0
2499	7517469.267	4727709.720	0.0
2500	7517491.586	4727694.331	0.0
2501	7517486.934	4727699.547	0.0
2510	7517517.678	4727698.363	0.0
2511	7517492.172	4727697.262	0.0
2512	7517495.644	4727689.897	0.0
2513	7517499.756	4727685.513	0.0
2514	7517503.920	4727681.178	0.0
2515	7517508.136	4727676.893	0.0
2516	7517511.408	4727677.382	0.0
2517	7517516.336	4727678.225	0.0
2518	7517520.739	4727679.088	0.0
2519	7517541.579	4727699.395	0.0
2520	7517530.860	4727681.142	0.0
2521	7517534.802	4727681.761	0.0
2522	7517538.783	4727682.024	0.0
2523	7517542.776	4727681.931	0.0
2524	7517568.054	4727700.538	0.0
2525	7517546.612	4727681.501	0.0
2526	7517550.397	4727680.740	0.0
2527	7517554.101	4727679.655	0.0
2528	7517558.439	4727677.920	0.0
2529	7517561.156	4727676.549	0.0
2530	7517571.563	4727700.689	0.0
2531	7517564.050	4727674.817	0.0
2532	7517575.542	4727667.336	0.0
2533	7517577.966	4727666.570	0.0
2534	7517580.438	4727667.164	0.0
2535	7517583.525	4727668.877	0.0
2536	7517584.458	4727705.816	0.0
2537	7517577.115	4727700.929	0.0
2538	7517598.130	4727676.982	0.0
2539	7517600.086	4727678.236	0.0
2540	7517596.746	4727713.996	0.0
2541	7517590.689	4727709.964	0.0
2542	7517606.678	4727682.461	0.0

100	7517653.957	4728072.596	0.0
101	7517652.869	4728074.080	0.0
102	7517651.895	4728075.647	0.0
103	7517660.446	4728060.413	0.0
104	7517661.359	4728061.973	0.0
105	7517684.971	4728088.310	0.0
106	7517657.109	4728084.165	0.0
107	7517657.649	4728082.239	0.0
108	7517658.426	4728080.396	0.0
109	7517659.427	4728078.665	0.0
110	7517660.636	4728077.071	0.0
111	7517662.034	4728075.641	0.0
112	7517663.599	4728074.397	0.0
113	7517665.308	4728073.357	0.0
114	7517667.131	4728072.535	0.0
115	7517669.115	4728072.280	0.0
116	7517670.851	4728072.776	0.0
117	7517672.282	4728073.877	0.0
118	7517656.968	4728090.132	0.0
119	7517656.765	4728088.142	0.0
120	7517656.813	4728086.143	0.0
121	7517699.328	4728109.293	0.0
122	7517677.037	4728121.449	0.0
123	7517671.665	4728111.598	0.0
124	7517689.265	4728093.195	0.0
125	7517691.654	4728096.150	0.0
126	7517693.791	4728099.293	0.0
127	7517695.102	4728101.543	0.0
128	7517707.947	4728125.095	0.0
129	7517685.655	4728137.252	0.0
130	7517662.115	4728142.078	0.0
131	7517662.688	4728140.163	0.0
132	7517663.134	4728138.182	0.0
133	7517663.438	4728136.199	0.0
134	7517663.606	4728134.149	0.0
135	7517663.629	4728132.137	0.0
136	7517663.505	4728130.043	0.0
137	7517694.273	4728153.055	0.0
138	7517680.733	4728174.811	0.0
139	7517656.765	4728159.894	0.0
140	7517656.034	4728159.332	0.0
141	7517654.959	4728157.834	0.0
142	7517654.535	4728156.033	0.0
143	7517654.833	4728154.200	0.0
144	7517655.813	4728152.620	0.0

689	7517782.118	4728100.952	0.0
690	7517780.383	4728099.931	0.0
691	7517778.752	4728098.804	0.0
692	7517777.158	4728097.522	0.0
693	7517775.719	4728096.182	0.0
694	7517774.351	4728094.710	0.0
695	7517800.380	4728080.249	0.0
696	7517811.080	4728069.209	0.0
697	7517797.420	4728055.951	0.0
698	7517799.796	4728056.404	0.0
699	7517802.258	4728056.708	0.0
700	7517797.579	4728085.904	0.0
701	7517804.726	4728056.846	0.0
702	7517807.169	4728056.821	0.0
703	7517809.656	4728056.631	0.0
704	7517812.073	4728056.283	0.0
705	7517814.483	4728055.771	0.0
706	7517817.722	4728054.824	0.0
707	7517821.420	4728053.563	0.0
708	7517824.306	4728093.294	0.0
709	7517807.261	4728101.525	0.0
710	7517805.214	4728102.414	0.0
711	7517803.094	4728103.136	0.0
712	7517800.916	4728103.686	0.0
713	7517798.695	4728104.058	0.0
714	7517796.446	4728104.248	0.0
715	7517794.186	4728104.253	0.0
716	7517791.931	4728104.073	0.0
717	7517789.694	4728103.709	0.0
718	7517798.711	4728092.509	0.0
719	7517802.421	4728083.539	0.0
720	7517988.335	4727959.012	0.0
721	7517987.678	4727952.507	0.0
722	7517813.680	4728071.289	0.0
723	7517824.709	4728053.690	0.0
724	7517988.060	4727955.754	0.0
725	7517839.481	4728085.966	0.0
726	7517824.902	4728053.530	0.0
727	7517861.256	4728075.870	0.0
728	7517856.926	4728077.734	0.0
729	7517852.491	4728079.733	0.0
730	7517847.945	4728081.879	0.0
731	7517831.829	4728068.941	0.0
732	7517853.720	4728059.102	0.0
733	7517828.098	4728050.883	0.0

1293	7518037.768	4727682.645	0.0
1294	7518036.046	4727683.143	0.0
1295	7518034.320	4727683.827	0.0
1296	7518032.662	4727684.681	0.0
1297	7518031.120	4727685.676	0.0
1298	7518029.636	4727686.855	0.0
1299	7518028.348	4727688.099	0.0
1300	7518027.141	4727689.514	0.0
1301	7518026.074	4727691.046	0.0
1302	7518025.139	4727692.397	0.0
1303	7517749.488	4727906.716	0.0
1304	7517733.434	4727926.217	0.0
1305	7517887.957	4727846.384	0.0
1310	7517719.123	4727914.428	0.0
1311	7517722.904	4727907.136	0.0
1312	7517731.961	4727888.922	0.0
1313	7517738.247	4727895.304	0.0
1314	7517734.723	4727883.367	0.0
1315	7517744.776	4727862.253	0.0
1316	7517751.931	4727869.732	0.0
1317	7517755.179	4727873.406	0.0
1318	7517759.297	4727878.593	0.0
1319	7517750.245	4727907.485	0.0
1320	7517769.867	4727891.908	0.0
1321	7517780.437	4727905.222	0.0
1322	7517762.242	4727919.666	0.0
1323	7517763.598	4727921.044	0.0
1324	7517748.870	4727938.934	0.0
1325	7517766.311	4727953.293	0.0
1326	7517777.815	4727935.476	0.0
1327	7517789.763	4727916.970	0.0
1328	7517809.210	4727946.590	0.0
1330	7517795.158	4727945.282	0.0
1331	7517794.813	4727923.331	0.0
1332	7517796.242	4727925.030	0.0
1333	7517778.566	4727934.313	0.0
1334	7517797.803	4727926.682	0.0
1335	7517799.461	4727928.243	0.0
1336	7517801.179	4727929.683	0.0
1337	7517803.038	4727931.064	0.0
1338	7517780.703	4727962.233	0.0
1339	7517778.833	4727961.328	0.0
1340	7517776.356	4727960.022	0.0
1341	7517773.938	4727958.622	0.0
1342	7517771.858	4727957.313	0.0

1892	7518030.376	4727905.879	0.0
1893	7518029.229	4727908.557	0.0
1894	7518028.197	4727911.372	0.0
1895	7518013.567	4727903.315	0.0
1896	7518014.014	4727890.204	0.0
1897	7518036.368	4727895.784	0.0
1898	7517988.587	4727883.199	0.0
1899	7517989.389	4727880.587	0.0
1900	7517990.363	4727877.976	0.0
1901	7517991.439	4727875.541	0.0
1902	7517992.674	4727873.132	0.0
1903	7517994.066	4727870.768	0.0
1904	7517995.597	4727868.489	0.0
1905	7517997.239	4727866.331	0.0
1906	7517999.050	4727864.220	0.0
1907	7517988.296	4727907.559	0.0
1908	7517987.565	4727903.211	0.0
1909	7517987.180	4727900.394	0.0
1910	7517986.985	4727897.896	0.0
1911	7517986.932	4727894.631	0.0
1912	7517987.079	4727891.724	0.0
1913	7517987.402	4727888.872	0.0
1914	7517987.918	4727885.960	0.0
1915	7518027.295	4727914.315	0.0
1916	7518026.545	4727917.360	0.0
1917	7517990.946	4727923.338	0.0
1918	7518025.303	4727931.008	0.0
1919	7518025.461	4727933.766	0.0
1920	7517993.596	4727939.117	0.0
1921	7518026.034	4727920.022	0.0
1922	7518025.648	4727922.759	0.0
1923	7518025.392	4727925.588	0.0
1924	7518025.283	4727928.208	0.0
1925	7518028.238	4727949.523	0.0
1926	7517996.018	4727954.935	0.0
1927	7517995.612	4727951.476	0.0
1928	7517995.079	4727947.949	0.0
1929	7518025.684	4727935.963	0.0
1930	7518025.996	4727938.161	0.0
1931	7518026.369	4727940.215	0.0
1932	7518031.184	4727964.192	0.0
1933	7517996.428	4727971.171	0.0
1934	7517996.555	4727967.137	0.0
1935	7517996.532	4727963.122	0.0
1936	7517996.354	4727959.038	0.0

2543	7517608.675	4727684.106	0.0
2544	7517613.582	4727687.564	0.0
2545	7517609.783	4727722.673	0.0
2546	7517607.266	4727720.998	0.0
2547	7517621.205	4727692.935	0.0
2548	7517628.142	4727696.383	0.0
2549	7517638.616	4727708.844	0.0
2550	7517634.686	4727715.984	0.0
2551	7517622.993	4727731.466	0.0
2552	7517641.077	4727704.506	0.0
2553	7517606.050	4727753.901	0.0
2554	7517602.469	4727751.253	0.0
2555	7517598.835	4727748.685	0.0
2556	7517595.145	4727746.198	0.0
2557	7517591.402	4727743.791	0.0
2558	7517587.293	4727741.280	0.0
2559	7517583.140	4727738.874	0.0
2560	7517578.931	4727736.566	0.0
2561	7517576.675	4727735.363	0.0
2562	7517566.249	4727729.806	0.0
2563	7517564.056	4727728.686	0.0
2564	7517561.835	4727727.651	0.0
2565	7517574.780	4727700.828	0.0
2566	7517558.171	4727726.146	0.0
2567	7517554.428	4727724.854	0.0
2568	7517550.616	4727723.780	0.0
2569	7517546.749	4727722.926	0.0
2570	7517552.049	4727699.847	0.0
2571	7517542.827	4727722.294	0.0
2572	7517538.897	4727721.892	0.0
2573	7517534.951	4727721.714	0.0
2574	7517531.001	4727721.764	0.0
2575	7517531.001	4727698.938	0.0
2576	7517527.469	4727722.000	0.0
2577	7517523.963	4727722.416	0.0
2578	7517513.839	4727723.882	0.0
2579	7517512.200	4727698.127	0.0
2580	7517498.249	4727727.653	0.0
2581	7517495.024	4727729.028	0.0
2582	7517491.955	4727730.559	0.0
2583	7517488.980	4727732.269	0.0
2584	7517486.120	4727734.144	0.0
2585	7517473.421	4727715.580	0.0
2586	7517469.423	4727751.863	0.0
2587	7517472.460	4727748.932	0.0

145	7517657.142	4728151.097	0.0
146	7517658.391	4728149.443	0.0
147	7517659.514	4728147.711	0.0
148	7517660.503	4728145.919	0.0
149	7517661.387	4728144.007	0.0
150	7517716.602	4728140.878	0.0
151	7517715.532	4728139.004	0.0
152	7517726.528	4728153.027	0.0
153	7517728.930	4728155.094	0.0
154	7517722.508	4728170.627	0.0
155	7517718.269	4728143.490	0.0
156	7517720.117	4728146.047	0.0
157	7517722.114	4728148.495	0.0
158	7517724.254	4728150.824	0.0
159	7517718.720	4728179.788	0.0
160	7517717.885	4728181.807	0.0
161	7517710.169	4728196.122	0.0
162	7517704.487	4728190.921	0.0
163	7517701.522	4728188.496	0.0
164	7517698.471	4728186.182	0.0
165	7517695.336	4728183.982	0.0
166	7517692.122	4728181.898	0.0
167	7517737.289	4728188.643	0.0
168	7517731.318	4728156.923	0.0
169	7517733.691	4728158.542	0.0
170	7517736.250	4728160.093	0.0
171	7517738.919	4728161.513	0.0
172	7517741.526	4728162.722	0.0
173	7517744.311	4728163.835	0.0
174	7517730.542	4728218.867	0.0
175	7517715.208	4728201.453	0.0
176	7517712.787	4728198.798	0.0
177	7517753.502	4728193.232	0.0
178	7517758.159	4728194.550	0.0
179	7517760.481	4728168.576	0.0
180	7517770.068	4728196.574	0.0
181	7517776.694	4728173.165	0.0
182	7517771.079	4728228.156	0.0
183	7517753.277	4728243.831	0.0
184	7517751.792	4728242.610	0.0
185	7517750.346	4728241.260	0.0
186	7517748.969	4728239.795	0.0
187	7517774.327	4728197.298	0.0
188	7517772.732	4728212.457	0.0
189	7517791.608	4728197.298	0.0

734	7517846.340	4728042.684	0.0
735	7517883.725	4728067.317	0.0
736	7517873.742	4728070.966	0.0
737	7517867.593	4728073.296	0.0
738	7517875.610	4728049.263	0.0
739	7517868.231	4728032.845	0.0
740	7517906.324	4728059.056	0.0
741	7517897.501	4728039.424	0.0
742	7517890.086	4728022.927	0.0
743	7517926.311	4728051.081	0.0
744	7517924.204	4728052.229	0.0
745	7517922.537	4728053.023	0.0
746	7517919.940	4728054.079	0.0
747	7517917.110	4728030.610	0.0
748	7517892.442	4728021.592	0.0
749	7517894.616	4728020.179	0.0
750	7517896.725	4728018.624	0.0
751	7517898.789	4728016.902	0.0
752	7517900.706	4728015.094	0.0
753	7517902.526	4728013.157	0.0
754	7517903.703	4728011.769	0.0
755	7517923.185	4728017.246	0.0
756	7517922.209	4728020.241	0.0
757	7517943.063	4728031.626	0.0
758	7517942.132	4728033.772	0.0
759	7517941.187	4728035.651	0.0
760	7517939.774	4728038.075	0.0
761	7517938.193	4728040.392	0.0
762	7517936.323	4728042.740	0.0
763	7517934.535	4728044.683	0.0
764	7517932.666	4728046.462	0.0
765	7517930.669	4728048.128	0.0
766	7517928.543	4728049.675	0.0
767	7517944.495	4728027.501	0.0
768	7517943.937	4728029.212	0.0
769	7517929.642	4727997.421	0.0
770	7517951.928	4728004.681	0.0
771	7517905.785	4728008.994	0.0
772	7517907.115	4728006.947	0.0
773	7517908.374	4728004.748	0.0
774	7517909.497	4728002.494	0.0
775	7517910.506	4728000.137	0.0
776	7517911.356	4727997.787	0.0
777	7517912.094	4727995.307	0.0
778	7517912.975	4727991.992	0.0

1343	7517770.039	4727956.084	0.0
1344	7517768.118	4727954.693	0.0
1345	7517795.492	4727967.652	0.0
1346	7517788.485	4727965.318	0.0
1347	7517785.753	4727964.355	0.0
1348	7517783.244	4727963.358	0.0
1349	7517816.748	4727971.128	0.0
1350	7517814.207	4727971.196	0.0
1351	7517811.788	4727971.191	0.0
1352	7517809.276	4727971.041	0.0
1353	7517806.870	4727970.756	0.0
1354	7517804.395	4727970.316	0.0
1355	7517802.036	4727969.753	0.0
1356	7517799.623	4727969.028	0.0
1357	7517806.705	4727940.414	0.0
1358	7517811.385	4727951.953	0.0
1359	7517846.352	4727963.252	0.0
1360	7517843.792	4727965.312	0.0
1361	7517840.463	4727967.574	0.0
1362	7517836.802	4727969.274	0.0
1363	7517832.897	4727970.364	0.0
1364	7517828.838	4727970.807	0.0
1365	7517823.094	4727970.959	0.0
1366	7517815.635	4727951.073	0.0
1367	7517810.935	4727936.424	0.0
1368	7517810.322	4727935.066	0.0
1369	7517812.494	4727935.898	0.0
1370	7517814.577	4727936.561	0.0
1371	7517816.792	4727937.128	0.0
1372	7517819.096	4727937.574	0.0
1373	7517821.307	4727937.868	0.0
1374	7517822.968	4727938.042	0.0
1375	7517824.594	4727938.203	0.0
1376	7517826.237	4727938.253	0.0
1377	7517828.246	4727938.161	0.0
1378	7517830.153	4727937.916	0.0
1379	7517832.126	4727937.496	0.0
1380	7517834.028	4727936.921	0.0
1381	7517835.819	4727936.217	0.0
1382	7517837.569	4727935.359	0.0
1383	7517839.287	4727934.334	0.0
1384	7517840.904	4727933.178	0.0
1385	7517864.926	4727939.446	0.0
1386	7517864.926	4727941.123	0.0
1387	7517864.746	4727942.868	0.0

1937	7518159.612	4727853.234	0.0
1938	7518035.909	4727987.722	0.0
1939	7518018.752	4727991.167	0.0
1940	7518014.026	4727967.637	0.0
1941	7518015.349	4727996.993	0.0
1942	7518159.933	4727836.052	0.0
1943	7517994.571	4727991.017	0.0
1944	7517994.945	4727988.832	0.0
1945	7517996.148	4727975.212	0.0
1946	7518003.789	4728016.783	0.0
1947	7517986.148	4728006.479	0.0
1948	7517993.133	4727994.520	0.0
1949	7517993.974	4727992.818	0.0
1950	7518009.846	4728006.414	0.0
1951	7518040.271	4728009.442	0.0
1952	7518040.073	4728012.012	0.0
1953	7518039.200	4728013.491	0.0
1954	7518036.861	4728015.501	0.0
1955	7518035.100	4728017.072	0.0
1956	7518032.946	4728019.183	0.0
1957	7518030.932	4728021.376	0.0
1958	7518028.978	4728023.740	0.0
1959	7518027.198	4728026.144	0.0
1960	7518025.518	4728028.680	0.0
1961	7518023.981	4728031.292	0.0
1962	7518022.593	4728033.962	0.0
1963	7518021.318	4728036.769	0.0
1964	7518017.433	4728045.976	0.0
1965	7517997.195	4728037.435	0.0
1966	7517980.479	4728030.381	0.0
1967	7517981.904	4728015.407	0.0
1968	7517982.653	4728012.568	0.0
1969	7518009.404	4728065.001	0.0
1970	7518001.239	4728072.456	0.0
1971	7517998.667	4728075.234	0.0
1972	7517996.936	4728074.607	0.0
1973	7517995.111	4728074.116	0.0
1974	7517993.260	4728073.785	0.0
1975	7517991.407	4728073.615	0.0
1976	7517989.507	4728073.603	0.0
1977	7517987.653	4728073.750	0.0
1978	7517985.802	4728074.057	0.0
1979	7517983.097	4728074.704	0.0
1980	7517981.322	4728074.563	0.0
1981	7517979.731	4728073.785	0.0

2588	7517476.779	4727743.066	0.0
2589	7517479.649	4727739.885	0.0
2590	7517482.760	4727736.909	0.0
2591	7517501.992	4727726.335	0.0
2592	7517505.886	4727725.258	0.0
2593	7517509.839	4727724.461	0.0
2594	7517474.020	4727746.631	0.0
2595	7517462.932	4727764.297	0.0
2596	7517457.604	4727772.889	0.0
2597	7517454.619	4727775.823	0.0
2598	7517436.490	4727767.825	0.0
2599	7517458.544	4727782.832	0.0
2600	7517438.670	4727782.203	0.0
2601	7517440.459	4727866.412	0.0
2602	7517438.159	4727867.845	0.0
2603	7517433.570	4727869.832	0.0
2604	7517428.686	4727870.904	0.0
2605	7517423.688	4727871.021	0.0
2606	7517418.759	4727870.179	0.0
2607	7517419.383	4727853.564	0.0
2608	7517423.531	4727840.335	0.0
2609	7517454.633	4727854.218	0.0
2610	7517442.601	4727864.746	0.0
2611	7517428.529	4727824.398	0.0
2612	7517466.675	4727843.680	0.0
2613	7517431.161	4727816.005	0.0
2614	7517433.603	4727805.921	0.0
2615	7517444.913	4727818.834	0.0
2616	7517436.021	4727795.931	0.0
2617	7517442.251	4727793.573	0.0
2618	7517446.106	4727787.837	0.0
2619	7517443.342	4727790.143	0.0
2620	7517453.512	4727785.035	0.0
2621	7517465.020	4727801.232	0.0
2622	7517468.999	4727797.749	0.0
2623	7517435.912	4727868.949	0.0
2624	7517431.154	4727870.486	0.0
2625	7517456.090	4727784.059	0.0
2626	7517460.807	4727781.282	0.0
2627	7517464.599	4727777.335	0.0
2628	7517467.788	4727772.087	0.0
2629	7517483.966	4727784.612	0.0
2630	7517480.912	4727787.280	0.0
2631	7517426.190	4727871.083	0.0
2632	7517421.203	4727870.718	0.0

190	7517778.633	4728173.714	0.0
191	7517781.233	4728174.381	0.0
192	7517783.893	4728174.923	0.0
193	7517786.631	4728175.337	0.0
194	7517789.338	4728175.607	0.0
195	7517792.103	4728175.742	0.0
196	7517795.609	4728197.298	0.0
197	7517779.492	4728216.940	0.0
198	7517778.783	4728215.909	0.0
199	7517778.313	4728214.727	0.0
200	7517778.201	4728213.033	0.0
201	7517790.834	4728255.814	0.0
202	7517780.774	4728254.231	0.0
203	7517763.174	4728248.920	0.0
204	7517761.095	4728248.210	0.0
205	7517759.028	4728247.334	0.0
206	7517757.010	4728246.297	0.0
207	7517755.132	4728245.154	0.0
208	7517771.501	4728224.143	0.0
209	7517794.867	4728226.603	0.0
210	7517797.315	4728226.822	0.0
211	7517799.544	4728226.957	0.0
212	7517830.229	4728265.335	0.0
213	7517826.850	4728265.785	0.0
214	7517824.431	4728265.890	0.0
215	7517822.000	4728265.815	0.0
216	7517819.571	4728265.557	0.0
217	7517817.162	4728265.118	0.0
218	7517814.787	4728264.497	0.0
219	7517800.211	4728260.098	0.0
220	7517792.358	4728256.054	0.0
221	7517802.928	4728227.042	0.0
222	7517806.251	4728226.986	0.0
223	7517809.625	4728226.787	0.0
224	7517813.050	4728226.439	0.0
225	7517816.491	4728225.938	0.0
226	7517820.720	4728225.110	0.0
227	7517795.120	4728218.585	0.0
228	7517797.309	4728218.799	0.0
229	7517799.504	4728218.946	0.0
230	7517801.703	4728219.027	0.0
231	7517803.903	4728219.040	0.0
232	7517806.102	4728218.986	0.0
233	7517808.299	4728218.864	0.0
234	7517810.491	4728218.676	0.0

779	7517957.377	4727989.005	0.0
780	7517956.543	4727990.781	0.0
781	7517955.847	4727992.651	0.0
782	7517937.064	4727974.636	0.0
783	7517962.044	4727982.773	0.0
784	7517960.696	4727984.176	0.0
785	7517959.424	4727985.741	0.0
786	7517958.344	4727987.317	0.0
787	7517916.137	4727980.099	0.0
788	7517916.827	4727977.264	0.0
789	7517917.397	4727974.395	0.0
790	7517917.848	4727971.492	0.0
791	7517918.182	4727968.485	0.0
792	7517918.401	4727965.036	0.0
793	7517918.447	4727961.499	0.0
794	7517918.311	4727957.948	0.0
795	7517917.692	4727948.315	0.0
796	7517951.932	4727946.115	0.0
797	7517971.492	4727976.111	0.0
798	7517965.558	4727979.980	0.0
799	7517964.364	4727980.811	0.0
800	7517963.194	4727981.737	0.0
801	7517988.503	4727962.277	0.0
802	7517988.289	4727963.865	0.0
803	7517987.546	4727965.307	0.0
804	7517986.351	4727966.422	0.0
805	7517985.706	4727940.443	0.0
806	7517987.190	4727949.274	0.0
807	7517916.666	4727932.348	0.0
808	7517950.194	4727930.183	0.0
809	7517983.056	4727924.664	0.0
810	7517915.640	4727916.381	0.0
811	7517948.458	4727914.272	0.0
813	7517980.406	4727908.885	0.0
814	7517914.467	4727897.918	0.0
815	7517946.449	4727895.863	0.0
816	7517979.300	4727901.905	0.0
817	7517979.676	4727904.536	0.0
818	7517978.952	4727893.775	0.0
819	7517978.932	4727896.440	0.0
820	7517979.042	4727899.111	0.0
821	7517914.404	4727894.911	0.0
822	7517914.480	4727891.854	0.0
823	7517914.695	4727888.840	0.0
824	7517915.058	4727885.761	0.0

1388	7517864.397	4727944.534	0.0
1389	7517863.895	4727946.120	0.0
1390	7517863.223	4727947.677	0.0
1391	7517862.373	4727949.196	0.0
1392	7517861.426	4727950.546	0.0
1393	7517860.307	4727951.843	0.0
1394	7517859.057	4727953.022	0.0
1395	7517857.735	4727954.093	0.0
1396	7517842.528	4727931.791	0.0
1397	7517843.999	4727930.291	0.0
1398	7517845.301	4727928.711	0.0
1399	7517846.501	4727926.965	0.0
1400	7517851.523	4727918.924	0.0
1401	7517852.416	4727917.638	0.0
1402	7517853.633	4727916.234	0.0
1403	7517854.892	4727915.073	0.0
1404	7517856.266	4727914.054	0.0
1405	7517857.807	4727913.223	0.0
1406	7517859.614	4727912.956	0.0
1407	7517861.401	4727913.397	0.0
1408	7517862.872	4727914.468	0.0
1409	7517863.836	4727916.024	0.0
1410	7517864.140	4727917.842	0.0
1411	7517864.103	4727921.456	0.0
1412	7517864.215	4727925.219	0.0
1413	7517823.621	4727805.160	0.0
1414	7517821.776	4727806.425	0.0
1415	7517820.013	4727807.848	0.0
1416	7517818.333	4727809.437	0.0
1417	7517815.447	4727812.896	0.0
1418	7517814.208	4727814.793	0.0
1419	7517813.112	4727816.798	0.0
1420	7517812.173	4727818.895	0.0
1421	7517768.150	4727804.174	0.0
1422	7517811.407	4727905.991	0.0
1423	7517765.991	472795.855	0.0
1424	7517771.425	4727801.747	0.0
1425	7517773.382	4727800.011	0.0
1426	7517775.222	4727798.139	0.0
1427	7517776.935	4727796.139	0.0
1428	7517778.509	4727794.021	0.0
1429	7517779.937	4727791.795	0.0
1430	7517781.209	4727789.471	0.0
1431	7517782.319	4727787.062	0.0
1432	7517783.260	4727784.579	0.0

1982	7517978.540	4728072.483	0.0
1983	7517977.904	4728070.828	0.0
1984	7517977.922	4728069.041	0.0
1985	7517979.133	4728063.052	0.0
1986	7517979.441	4728061.226	0.0
1987	7517979.633	4728059.357	0.0
1988	7517979.704	4728057.429	0.0
1989	7517979.734	4728046.899	0.0
1990	7517979.824	4728041.489	0.0
1991	7517980.071	4728035.959	0.0
1992	7518076.059	4727993.448	0.0
1993	7518076.407	4727995.140	0.0
1994	7518076.245	4727996.465	0.0
1995	7518075.719	4727997.697	0.0
1996	7518074.543	4727999.007	0.0
1997	7518072.952	4727999.804	0.0
1998	7518058.521	4728003.892	0.0
1999	7518055.965	4728004.681	0.0
2000	7518052.460	4728005.878	0.0
2001	7518050.643	4728005.851	0.0
2002	7518048.955	4728005.134	0.0
2003	7518047.671	4728003.841	0.0
2004	7518046.964	4728002.138	0.0
2005	7518043.136	4727983.076	0.0
2006	7518069.687	4727977.744	0.0
2007	7518039.818	4727966.556	0.0
2008	7518063.239	4727961.853	0.0
2009	7518059.556	4727951.986	0.0
2010	7518060.240	4727954.257	0.0
2011	7518061.089	4727956.555	0.0
2012	7518036.254	4727948.810	0.0
2013	7518058.307	4727944.382	0.0
2014	7518058.600	4727947.272	0.0
2015	7518059.005	4727949.640	0.0
2016	7518058.251	4727940.543	0.0
2017	7518058.236	4727942.735	0.0
2018	7518034.212	4727938.639	0.0
2019	7518033.810	4727936.349	0.0
2020	7518033.492	4727933.773	0.0
2021	7518033.320	4727931.295	0.0
2022	7518033.277	4727928.745	0.0
2023	7518059.011	4727934.111	0.0
2024	7518058.645	4727936.197	0.0
2025	7518058.387	4727938.362	0.0
2026	7518064.311	4727920.975	0.0

2633	7517497.531	4727772.790	0.0
2634	7517456.240	4727774.487	0.0
2636	7517478.055	4727755.195	0.0
2637	7517479.483	4727752.845	0.0
2638	7517481.916	4727749.542	0.0
2639	7517484.597	4727746.437	0.0
2640	7517487.510	4727743.548	0.0
2641	7517494.013	4727738.707	0.0
2642	7517497.554	4727736.778	0.0
2643	7517501.230	4727735.124	0.0
2644	7517505.019	4727733.754	0.0
2645	7517511.827	4727732.257	0.0
2646	7517514.719	4727731.838	0.0
2647	7517515.387	4727762.097	0.0
2648	7517511.397	4727762.919	0.0
2649	7517507.439	4727763.887	0.0
2650	7517497.648	4727751.366	0.0
2651	7517490.638	4727740.893	0.0
2652	7517508.943	4727732.666	0.0
2653	7517529.901	4727760.372	0.0
2654	7517526.234	4727760.624	0.0
2655	7517522.603	4727760.996	0.0
2656	7517518.986	4727761.487	0.0
2657	7517526.666	4727730.129	0.0
2658	7517539.221	4727760.328	0.0
2659	7517533.127	4727760.251	0.0
2660	7517530.471	4727729.798	0.0
2661	7517534.290	4727729.707	0.0
2662	7517538.107	4727729.855	0.0
2663	7517541.908	4727730.243	0.0
2664	7517545.672	4727730.867	0.0
2665	7517554.636	4727762.563	0.0
2666	7517550.481	4727761.676	0.0
2667	7517546.295	4727760.998	0.0
2668	7517549.366	4727731.719	0.0
2669	7517552.998	4727732.799	0.0
2670	7517556.557	4727734.103	0.0
2671	7517560.028	4727735.625	0.0
2672	7517563.401	4727737.353	0.0
2673	7517569.938	4727767.615	0.0
2674	7517566.756	4727766.355	0.0
2675	7517560.590	4727764.219	0.0
2676	7517557.628	4727763.337	0.0
2677	7517575.168	4727743.626	0.0
2678	7517578.285	4727745.324	0.0

235	7517812.676	4728218.421	0.0
236	7517814.852	4728218.100	0.0
237	7517817.902	4728217.534	0.0
238	7517813.526	4728199.023	0.0
239	7517795.283	4728175.721	0.0
240	7517798.336	4728175.525	0.0
241	7517801.431	4728175.147	0.0
242	7517804.483	4728174.595	0.0
243	7517807.575	4728173.847	0.0
244	7517837.035	4728188.323	0.0
245	7517810.252	4728173.041	0.0
246	7517812.995	4728172.053	0.0
247	7517815.498	4728171.002	0.0
248	7517818.070	4728169.763	0.0
249	7517820.518	4728168.421	0.0
250	7517822.974	4728166.901	0.0
251	7517847.445	4728204.184	0.0
252	7517842.492	4728207.404	0.0
253	7517840.090	4728208.900	0.0
254	7517837.630	4728210.300	0.0
255	7517835.960	4728211.180	0.0
256	7517834.269	4728212.015	0.0
257	7517832.555	4728212.806	0.0
258	7517829.948	4728213.907	0.0
259	7517826.408	4728215.214	0.0
260	7517822.804	4728216.334	0.0
261	7517820.065	4728217.050	0.0
262	7517860.346	4728246.533	0.0
263	7517844.269	4728259.021	0.0
264	7517842.385	4728260.380	0.0
265	7517840.376	4728261.621	0.0
266	7517838.261	4728262.723	0.0
267	7517836.098	4728263.658	0.0
268	7517833.885	4728264.431	0.0
269	7517831.594	4728265.050	0.0
270	7517823.062	4728224.548	0.0
271	7517826.483	4728223.593	0.0
272	7517829.691	4728222.544	0.0
273	7517832.993	4728221.305	0.0
274	7517836.050	4728220.006	0.0
275	7517838.750	4728218.731	0.0
276	7517883.140	4728227.593	0.0
277	7517880.421	4728230.242	0.0
278	7517877.612	4728232.810	0.0
279	7517874.714	4728235.293	0.0

825	7517915.550	4727882.779	0.0
826	7517919.014	4727870.810	0.0
827	7517916.182	4727879.809	0.0
828	7517916.973	4727876.793	0.0
829	7517945.256	4727884.923	0.0
830	7517980.016	4727884.667	0.0
831	7517979.496	4727887.644	0.0
832	7517979.138	4727890.693	0.0
833	7517946.901	4727868.816	0.0
834	7517947.611	4727867.833	0.0
835	7517981.554	4727878.798	0.0
836	7517980.707	4727881.696	0.0
837	7517917.770	4727874.220	0.0
838	7517920.432	4727867.471	0.0
839	7517921.618	4727865.024	0.0
840	7517923.158	4727862.182	0.0
841	7517924.761	4727859.534	0.0
842	7517927.179	4727856.000	0.0
843	7517928.423	4727854.359	0.0
844	7517957.138	4727859.243	0.0
845	7517930.361	4727851.997	0.0
846	7517932.456	4727849.673	0.0
847	7517934.650	4727847.461	0.0
848	7517937.187	4727845.145	0.0
849	7517939.279	4727843.406	0.0
850	7517941.803	4727841.493	0.0
851	7517944.428	4727839.694	0.0
852	7517976.506	4727843.201	0.0
853	7517964.953	4727850.712	0.0
854	7517965.373	4727826.077	0.0
855	7517988.553	4727864.600	0.0
856	7517986.822	4727867.273	0.0
857	7517985.247	4727870.050	0.0
858	7517983.860	4727872.864	0.0
859	7517982.633	4727875.765	0.0
860	7517964.947	4727850.717	0.0
861	7517970.860	4727846.872	0.0
862	7517990.398	4727862.083	0.0
863	7518004.820	4727849.155	0.0
864	7518002.439	4727850.709	0.0
865	7518000.285	4727852.275	0.0
866	7517998.089	4727854.048	0.0
867	7517996.049	4727855.874	0.0
868	7517994.064	4727857.841	0.0
869	7517992.180	4727859.910	0.0

1433	7517787.325	4727772.619	0.0
1434	7517787.809	4727771.608	0.0
1435	7517788.515	4727770.738	0.0
1436	7517791.290	4727769.311	0.0
1437	7517792.273	4727769.419	0.0
1438	7517795.869	4727769.698	0.0
1439	7517799.499	4727769.854	0.0
1440	7517803.173	4727769.882	0.0
1441	7517806.912	4727769.777	0.0
1442	7517842.609	4727768.135	0.0
1443	7517845.665	4727767.908	0.0
1444	7517848.743	4727767.501	0.0
1445	7517851.818	4727766.912	0.0
1446	7517857.794	4727765.221	0.0
1447	7517860.749	4727764.100	0.0
1448	7517863.557	4727762.845	0.0
1449	7517866.353	4727761.397	0.0
1450	7517870.098	4727759.316	0.0
1451	7517871.846	4727758.751	0.0
1452	7517873.698	4727758.898	0.0
1453	7517875.352	4727759.743	0.0
1454	7517876.548	4727761.146	0.0
1455	7517877.122	4727762.916	0.0
1456	7517877.025	4727764.856	0.0
1457	7517876.527	4727767.117	0.0
1458	7517875.988	4727768.641	0.0
1459	7517875.298	4727770.104	0.0
1460	7517874.414	4727771.563	0.0
1461	7517873.437	4727772.852	0.0
1462	7517872.335	4727774.035	0.0
1463	7517871.049	4727775.157	0.0
1464	7517869.726	4727776.087	0.0
1465	7517769.948	4727792.034	0.0
1466	7517768.347	4727793.750	0.0
1467	7517762.811	4727798.846	0.0
1468	7517763.449	4727797.729	0.0
1469	7517764.979	4727791.279	0.0
1470	7517773.938	4727781.670	0.0
1471	7517776.740	4727778.902	0.0
1472	7517775.686	4727782.005	0.0
1473	7517774.863	4727784.154	0.0
1474	7517773.839	4727786.311	0.0
1475	7517772.676	4727788.337	0.0
1476	7517771.408	4727790.203	0.0
1477	7517815.643	4727855.451	0.0

2027	7518063.123	4727922.973	0.0
2028	7518062.014	4727925.127	0.0
2029	7518061.078	4727927.254	0.0
2030	7518060.251	4727929.490	0.0
2031	7518059.306	4727932.782	0.0
2032	7518033.356	4727926.419	0.0
2033	7518033.482	4727924.751	0.0
2034	7518033.671	4727923.059	0.0
2035	7518034.127	4727920.212	0.0
2036	7518034.741	4727917.447	0.0
2037	7518035.467	4727914.884	0.0
2038	7518036.496	4727911.939	0.0
2039	7518037.592	4727909.336	0.0
2040	7518038.881	4727906.721	0.0
2041	7518072.559	4727911.684	0.0
2042	7518070.652	4727913.347	0.0
2043	7518068.881	4727915.105	0.0
2044	7518067.221	4727916.979	0.0
2045	7518065.699	4727918.935	0.0
2046	7518039.855	4727904.979	0.0
2047	7518041.081	4727903.001	0.0
2048	7518042.861	4727900.461	0.0
2049	7518044.802	4727898.042	0.0
2050	7518046.358	4727896.312	0.0
2051	7518047.654	4727894.992	0.0
2052	7518049.790	4727893.023	0.0
2053	7518051.504	4727891.606	0.0
2054	7518052.737	4727890.664	0.0
2055	7518054.423	4727889.476	0.0
2056	7518080.948	4727906.451	0.0
2057	7518078.713	4727907.566	0.0
2058	7518076.548	4727908.825	0.0
2059	7518074.506	4727910.193	0.0
2060	7518055.947	4727888.491	0.0
2061	7518058.635	4727886.944	0.0
2062	7518061.479	4727885.546	0.0
2063	7518063.559	4727884.666	0.0
2064	7518066.478	4727883.620	0.0
2065	7518072.919	4727881.544	0.0
2066	7518095.884	4727900.636	0.0
2067	7518083.262	4727905.477	0.0
2068	7518088.148	4727876.635	0.0
2069	7518110.845	4727894.898	0.0
2070	7518103.376	4727871.727	0.0
2071	7518129.335	4727879.819	0.0

2679	7517581.376	4727747.081	0.0
2680	7517599.168	4727763.013	0.0
2681	7517590.979	4727773.843	0.0
2682	7517588.527	4727777.970	0.0
2683	7517584.989	4727775.557	0.0
2684	7517581.365	4727773.318	0.0
2685	7517577.643	4727771.246	0.0
2686	7517573.831	4727769.343	0.0
2687	7517585.471	4727749.526	0.0
2688	7517589.506	4727752.070	0.0
2689	7517593.478	4727754.712	0.0
2690	7517597.385	4727757.449	0.0
2691	7517601.229	4727760.285	0.0
2692	7517575.039	4727800.677	0.0
2693	7517568.386	4727797.080	0.0
2694	7517564.948	4727795.391	0.0
2695	7517561.407	4727793.983	0.0
2696	7517557.769	4727792.854	0.0
2697	7517563.532	4727765.212	0.0
2698	7517553.870	4727791.978	0.0
2699	7517549.939	4727791.425	0.0
2700	7517545.976	4727791.191	0.0
2701	7517542.007	4727791.280	0.0
2702	7517536.360	4727760.249	0.0
2703	7517542.081	4727760.528	0.0
2704	7517538.465	4727791.632	0.0
2705	7517534.967	4727792.238	0.0
2706	7517531.522	4727793.096	0.0
2707	7517528.149	4727794.201	0.0
2708	7517518.369	4727777.864	0.0
2709	7517524.441	4727795.742	0.0
2710	7517520.876	4727797.578	0.0
2711	7517517.474	4727799.700	0.0
2712	7517514.256	4727802.093	0.0
2713	7517496.772	4727773.451	0.0
2714	7517507.547	4727764.025	0.0
2715	7517512.813	4727803.308	0.0
2716	7517502.820	4727812.052	0.0
2717	7517431.283	4727878.608	0.0
2718	7517490.758	4727822.606	0.0
2719	7517478.718	4727833.142	0.0
2720	7517456.954	4727808.293	0.0
2721	7517452.791	4727776.859	0.0
2722	7517436.529	4727907.979	0.0
2723	7517431.440	4727908.594	0.0

280	7517871.728	4728237.691	0.0
281	7517841.773	4728217.153	0.0
282	7517844.340	4728215.680	0.0
283	7517846.853	4728214.111	0.0
284	7517867.496	4728200.689	0.0
285	7517886.044	4728224.567	0.0
286	7517904.088	4728199.073	0.0
287	7517903.302	4728200.542	0.0
288	7517902.102	4728202.692	0.0
289	7517900.865	4728204.806	0.0
290	7517899.578	4728206.906	0.0
291	7517898.255	4728208.967	0.0
292	7517897.070	4728210.737	0.0
293	7517894.452	4728214.421	0.0
294	7517891.661	4728218.048	0.0
295	7517888.763	4728221.531	0.0
296	7517880.627	4728192.151	0.0
297	7517882.406	4728191.085	0.0
298	7517884.288	4728190.138	0.0
299	7517885.944	4728189.444	0.0
300	7517887.639	4728188.856	0.0
301	7517889.368	4728188.377	0.0
302	7517891.122	4728188.009	0.0
303	7517892.494	4728187.800	0.0
304	7517894.535	4728187.616	0.0
305	7517896.469	4728187.578	0.0
306	7517899.455	4728187.779	0.0
307	7517900.937	4728187.998	0.0
308	7517902.396	4728188.293	0.0
309	7517903.838	4728188.743	0.0
310	7517905.325	4728189.845	0.0
311	7517906.281	4728191.438	0.0
312	7517906.551	4728193.282	0.0
313	7517906.091	4728195.091	0.0
314	7517905.014	4728197.278	0.0
315	7517869.702	4728189.700	0.0
316	7517851.122	4728179.078	0.0
317	7517837.061	4728157.655	0.0
318	7517865.209	4728169.832	0.0
319	7517851.148	4728148.409	0.0
320	7517891.914	4728179.812	0.0
321	7517889.588	4728180.156	0.0
322	7517887.209	4728180.670	0.0
323	7517884.942	4728181.319	0.0
324	7517882.669	4728182.134	0.0

870	7517996.621	4727830.123	0.0
871	7518007.374	4727847.582	0.0
873	7517985.494	4727812.995	0.0
874	7518016.748	4727817.037	0.0
875	7518005.615	4727799.913	0.0
876	7518027.809	4727834.996	0.0
877	7518048.244	4727822.411	0.0
878	7518036.870	4727803.955	0.0
879	7518022.591	4727788.876	0.0
880	7518024.098	4727787.812	0.0
881	7518025.575	4727786.584	0.0
882	7518071.879	4727804.706	0.0
883	7518069.735	4727807.392	0.0
884	7518067.335	4727809.858	0.0
885	7518064.704	4727812.074	0.0
886	7518061.868	4727814.020	0.0
887	7518061.640	4727787.851	0.0
888	7518065.737	4727790.024	0.0
889	7518067.978	4727796.164	0.0
890	7518027.064	4727785.121	0.0
891	7518028.361	4727783.608	0.0
892	7518029.572	4727781.926	0.0
893	7518030.630	4727780.152	0.0
894	7518031.519	4727778.324	0.0
895	7518032.257	4727776.406	0.0
896	7518032.832	4727774.417	0.0
897	7518033.234	4727772.377	0.0
898	7518052.597	4727783.054	0.0
899	7518054.695	4727784.168	0.0
900	7518033.491	4727767.810	0.0
901	7518032.978	4727754.807	0.0
902	7518032.991	4727752.880	0.0
903	7518033.182	4727750.951	0.0
904	7518033.552	4727749.038	0.0
905	7518034.100	4727747.161	0.0
906	7518034.823	4727745.338	0.0
907	7518035.714	4727743.587	0.0
908	7518038.662	4727738.411	0.0
909	7518049.206	4727748.276	0.0
910	7518056.172	4727747.913	0.0
912	7518078.452	4727784.723	0.0
913	7518078.347	4727787.051	0.0
914	7518078.080	4727789.417	0.0
915	7518077.072	4727794.047	0.0
916	7518076.330	4727796.310	0.0

1478	7517815.969	4727857.125	0.0
1479	7517816.122	4727859.475	0.0
1480	7517815.946	4727861.710	0.0
1481	7517815.580	4727863.467	0.0
1482	7517814.927	4727865.407	0.0
1483	7517814.205	4727866.932	0.0
1484	7517813.360	4727868.325	0.0
1485	7517812.334	4727869.676	0.0
1486	7517811.187	4727870.895	0.0
1487	7517809.906	4727871.998	0.0
1488	7517808.561	4727872.931	0.0
1489	7517807.027	4727873.771	0.0
1490	7517805.326	4727874.468	0.0
1491	7517803.177	4727875.043	0.0
1492	7517800.943	4727875.316	0.0
1493	7517798.842	4727875.286	0.0
1494	7517797.172	4727875.063	0.0
1495	7517795.524	4727874.662	0.0
1496	7517793.919	4727874.086	0.0
1497	7517783.546	4727869.723	0.0
1498	7517782.982	4727868.877	0.0
1499	7517777.511	4727850.647	0.0
1500	7517768.890	4727829.478	0.0
1501	7517762.340	4727815.809	0.0
1502	7517761.717	4727807.600	0.0
1503	7517765.374	4727805.847	0.0
1504	7517802.368	4727907.285	0.0
1505	7517811.403	4727821.060	0.0
1506	7517810.809	4727823.267	0.0
1507	7517810.403	4727825.434	0.0
1508	7517810.092	4727829.280	0.0
1509	7517810.206	4727832.298	0.0
1510	7517810.957	4727836.734	0.0
1511	7517773.721	4727852.327	0.0
1512	7517778.526	4727867.611	0.0
1513	7517830.094	4727896.830	0.0
1514	7517776.027	4727866.651	0.0
1515	7517774.014	4727866.093	0.0
1516	7517772.074	4727865.727	0.0
1517	7517769.979	4727865.515	0.0
1518	7517767.992	4727865.484	0.0
1519	7517765.943	4727865.625	0.0
1520	7517762.056	4727866.059	0.0
1521	7517760.487	4727866.030	0.0
1522	7517758.980	4727865.477	0.0

2072	7518128.414	4727881.646	0.0
2073	7518127.385	4727883.344	0.0
2074	7518126.199	4727884.998	0.0
2075	7518124.912	4727886.527	0.0
2076	7518123.494	4727887.970	0.0
2077	7518121.974	4727889.292	0.0
2078	7518120.361	4727890.491	0.0
2079	7518118.640	4727891.572	0.0
2080	7518116.875	4727892.499	0.0
2081	7518114.988	4727893.310	0.0
2082	7518100.485	4727860.313	0.0
2083	7518095.754	4727985.919	0.0
2084	7518094.082	4727987.709	0.0
2085	7518092.214	4727989.497	0.0
2086	7518090.353	4727991.089	0.0
2087	7518088.810	4727991.922	0.0
2088	7518087.067	4727992.138	0.0
2089	7518085.361	4727991.705	0.0
2090	7518083.926	4727990.675	0.0
2091	7518082.962	4727989.184	0.0
2092	7518072.453	4727963.284	0.0
2093	7518101.273	4727951.589	0.0
2094	7518113.239	4727966.151	0.0
2095	7518068.502	4727953.547	0.0
2096	7518067.816	4727951.688	0.0
2097	7518067.248	4727949.779	0.0
2098	7518066.791	4727947.774	0.0
2099	7518095.576	4727936.735	0.0
2100	7518090.439	4727938.705	0.0
2101	7518066.433	4727945.453	0.0
2102	7518066.249	4727943.063	0.0
2103	7518066.252	4727940.659	0.0
2104	7518066.441	4727938.261	0.0
2105	7518066.807	4727935.926	0.0
2106	7518067.353	4727933.612	0.0
2107	7518068.080	4727931.335	0.0
2108	7518068.983	4727929.114	0.0
2109	7518070.058	4727926.963	0.0
2110	7518071.295	4727924.906	0.0
2111	7518072.665	4727922.978	0.0
2112	7518074.188	4727921.150	0.0
2113	7518075.855	4727919.436	0.0
2114	7518077.708	4727917.808	0.0
2115	7518079.578	4727916.406	0.0
2116	7518081.431	4727915.217	0.0

2724	7517416.196	4727910.437	0.0
2725	7517417.745	4727897.192	0.0
2726	7517418.288	4727882.735	0.0
2727	7517425.721	4727879.089	0.0
2728	7517428.406	4727878.972	0.0
2729	7517434.119	4727878.000	0.0
2730	7517462.341	4727895.918	0.0
2731	7517444.855	4727904.090	0.0
2732	7517462.838	4727779.439	0.0
2733	7517438.115	4727876.695	0.0
2734	7517442.615	4727874.515	0.0
2735	7517446.664	4727871.764	0.0
2736	7517475.297	4727881.017	0.0
2737	7517447.971	4727870.677	0.0
2738	7517458.798	4727861.203	0.0
2739	7517486.778	4727867.813	0.0
2740	7517471.301	4727850.262	0.0
2741	7517500.509	4727855.427	0.0
2742	7517490.244	4727863.826	0.0
2743	7517485.084	4727838.202	0.0
2744	7517516.250	4727845.467	0.0
2745	7517508.898	4727848.562	0.0
2746	7517499.134	4727825.907	0.0
2747	7517529.985	4727839.683	0.0
2748	7517515.816	4727811.310	0.0
2749	7517552.792	4727837.102	0.0
2750	7517518.081	4727809.328	0.0
2751	7517521.322	4727806.768	0.0
2752	7517524.804	4727804.548	0.0
2753	7517528.492	4727802.689	0.0
2754	7517532.344	4727801.212	0.0
2755	7517543.601	4727820.023	0.0
2756	7517560.951	4727824.392	0.0
2757	7517536.937	4727800.000	0.0
2758	7517541.639	4727799.328	0.0
2759	7517546.387	4727799.204	0.0
2760	7517551.118	4727799.630	0.0
2761	7517555.768	4727800.600	0.0
2762	7517560.274	4727802.102	0.0
2763	7517564.581	4727804.117	0.0
2764	7517570.949	4727807.561	0.0
2765	7517548.533	4727863.791	0.0
2766	7517548.112	4727867.229	0.0
2767	7517542.992	4727867.045	0.0
2768	7517537.998	4727867.294	0.0

325	7517880.476	4728183.089	0.0
326	7517878.355	4728184.184	0.0
327	7517876.266	4728185.444	0.0
328	7517859.297	4728173.712	0.0
329	7517879.295	4728160.586	0.0
330	7517895.238	4728150.122	0.0
331	7517865.237	4728139.168	0.0
332	7517867.337	4728137.911	0.0
333	7517869.523	4728136.757	0.0
334	7517871.832	4728135.694	0.0
335	7517882.193	4728131.269	0.0
336	7517901.991	4728122.814	0.0
337	7517912.876	4728138.545	0.0
338	7517923.955	4728160.174	0.0
339	7517922.041	4728162.887	0.0
340	7517920.199	4728165.742	0.0
341	7517918.486	4728168.653	0.0
342	7517916.910	4728171.603	0.0
343	7517915.412	4728174.711	0.0
344	7517913.482	4728178.943	0.0
345	7517912.495	4728180.354	0.0
346	7517911.065	4728181.323	0.0
347	7517909.375	4728181.716	0.0
348	7517907.645	4728181.473	0.0
349	7517905.508	4728180.826	0.0
350	7517903.282	4728180.301	0.0
351	7517901.032	4728179.917	0.0
352	7517898.786	4728179.678	0.0
353	7517896.461	4728179.577	0.0
354	7517894.232	4728179.621	0.0
355	7517926.000	4728157.511	0.0
356	7517950.467	4728135.280	0.0
357	7517936.153	4728145.185	0.0
358	7517933.190	4728149.651	0.0
359	7517930.730	4728152.114	0.0
360	7517928.299	4728154.768	0.0
361	7517906.195	4728121.018	0.0
362	7517907.970	4728120.303	0.0
363	7517909.634	4728119.710	0.0
364	7517934.030	4728111.526	0.0
365	7517970.600	4728119.905	0.0
366	7517968.284	4728122.041	0.0
367	7517965.940	4728124.138	0.0
368	7517963.426	4728126.313	0.0
369	7517950.945	4728105.853	0.0

917	7518074.404	4727800.638	0.0
918	7518073.219	4727802.703	0.0
919	7518055.284	4727769.711	s
920	7518078.548	4727776.286	0.0
921	7518078.619	4727769.986	0.0
922	7518078.737	4727763.678	0.0
923	7518078.664	4727766.072	0.0
924	7518079.295	4727757.913	0.0
925	7518078.947	4727760.813	0.0
926	7518075.716	4727746.895	0.0
927	7518081.087	4727749.563	0.0
928	7518080.368	4727752.293	0.0
929	7518079.770	4727755.074	0.0
930	7518085.302	4727738.790	0.0
931	7518084.080	4727741.366	0.0
932	7518082.969	4727744.015	0.0
933	7518081.971	4727746.742	0.0
935	7518067.871	4727724.651	0.0
936	7518087.459	4727734.502	0.0
937	7518053.675	4727712.052	0.0
938	7518054.508	4727710.497	0.0
939	7518070.855	4727718.717	0.0
940	7518076.272	4727707.945	0.0
941	7518095.860	4727717.796	0.0
942	7518083.203	4727694.164	0.0
943	7518086.255	4727688.095	0.0
944	7518103.432	4727702.740	0.0
945	7518055.468	4727708.415	0.0
946	7518056.299	4727706.236	0.0
947	7518056.972	4727704.027	0.0
948	7518057.504	4727701.721	0.0
949	7518057.865	4727699.468	0.0
950	7518058.078	4727697.128	0.0
951	7518058.128	4727694.781	0.0
952	7518057.658	4727676.287	0.0
953	7518060.803	4727675.728	0.0
954	7518067.983	4727672.518	0.0
955	7518111.673	4727686.353	0.0
956	7518077.492	4727669.163	0.0
957	7518099.272	4727661.478	0.0
958	7518118.423	4727672.931	0.0
959	7518122.359	4727665.105	0.0
960	7518118.642	4727653.437	0.0
961	7518125.287	4727650.935	0.0
962	7518119.769	4727661.908	0.0

1523	7517757.656	4727864.350	0.0
1524	7517971.207	4727696.646	0.0
1525	7517824.382	4727900.756	0.0
1526	7517755.485	4727861.678	0.0
1527	7517753.238	4727859.237	0.0
1528	7517755.204	4727856.230	0.0
1529	7517750.049	4727851.178	0.0
1530	7517759.510	4727831.308	0.0
1531	7517761.920	4727825.338	0.0
1532	7517791.853	4727902.295	0.0
1533	7517794.583	4727909.505	0.0
1534	7517794.333	4727909.892	0.0
1535	7517773.735	4727883.946	0.0
1536	7517778.027	4727876.336	0.0
1537	7517772.732	4727881.498	0.0
1538	7517772.877	4727879.727	0.0
1539	7517773.681	4727878.108	0.0
1540	7517774.983	4727876.937	0.0
1541	7517776.650	4727876.311	0.0
1542	7517779.297	4727876.614	0.0
1543	7517787.031	4727879.867	0.0
1544	7517788.473	4727887.166	0.0
1545	7517815.779	4727904.712	0.0
1546	7517797.803	4727907.281	0.0
1547	7517790.938	4727881.510	0.0
1548	7517792.717	4727882.166	0.0
1549	7517794.618	4727882.698	0.0
1550	7517796.481	4727883.059	0.0
1551	7517798.441	4727883.278	0.0
1552	7517800.339	4727883.336	0.0
1553	7517802.308	4727883.238	0.0
1554	7517804.192	4727882.990	0.0
1555	7517806.118	4727882.576	0.0
1556	7517807.977	4727882.016	0.0
1557	7517831.163	4727929.446	0.0
1558	7517829.559	4727929.884	0.0
1559	7517827.888	4727930.157	0.0
1560	7517826.189	4727930.253	0.0
1561	7517824.483	4727930.166	0.0
1562	7517822.132	4727929.931	0.0
1563	7517820.000	4727929.634	0.0
1564	7517817.822	4727929.171	0.0
1565	7517815.739	4727928.572	0.0
1566	7517813.661	4727927.811	0.0
1567	7517811.666	4727926.916	0.0

2117	7518120.504	4727927.174	0.0
2118	7518105.565	4727932.904	0.0
2119	7518096.400	4727909.007	0.0
2120	7518111.339	4727903.277	0.0
2121	7518083.020	4727914.338	0.0
2122	7518084.635	4727913.564	0.0
2123	7518086.127	4727912.947	0.0
2124	7518141.140	4727951.803	0.0
2125	7518139.192	4727951.509	0.0
2126	7518137.201	4727951.381	0.0
2127	7518135.189	4727951.427	0.0
2128	7518132.331	4727951.796	0.0
2129	7518129.330	4727952.589	0.0
2130	7518127.404	4727953.336	0.0
2131	7518123.950	4727955.224	0.0
2132	7518122.336	4727956.397	0.0
2133	7518120.818	4727957.717	0.0
2134	7518119.412	4727959.172	0.0
2135	7518130.259	4727923.433	0.0
2136	7518138.378	4727915.319	0.0
2137	7518117.852	4727900.779	0.0
2138	7518119.772	4727899.975	0.0
2139	7518121.740	4727899.000	0.0
2140	7518123.499	4727897.988	0.0
2141	7518125.296	4727896.803	0.0
2142	7518169.388	4727922.838	0.0
2143	7518156.364	4727951.081	0.0
2144	7518155.329	4727952.530	0.0
2145	7518153.813	4727953.503	0.0
2146	7518152.505	4727953.820	0.0
2147	7518151.142	4727953.754	0.0
2148	7518151.987	4727897.554	0.0
2149	7518157.222	4727902.229	0.0
2150	7518173.003	4727913.825	0.0
2151	7518127.262	4727895.304	0.0
2152	7518129.111	4727893.669	0.0
2153	7518130.844	4727891.895	0.0
2154	7518132.449	4727889.993	0.0
2155	7518133.914	4727887.973	0.0
2156	7518135.230	4727885.845	0.0
2157	7518136.388	4727883.623	0.0
2158	7518175.975	4727903.230	0.0
2159	7518174.143	4727910.284	0.0
2160	7518153.940	4727886.759	0.0
2161	7518178.227	4727891.153	0.0

2769	7517533.390	4727867.918	0.0
2770	7517529.794	4727839.764	0.0
2771	7517529.836	4727868.632	0.0
2772	7517526.372	4727869.564	0.0
2773	7517522.947	4727870.714	0.0
2774	7517519.612	4727872.067	0.0
2775	7517508.381	4727848.985	0.0
2776	7517516.171	4727873.720	0.0
2777	7517512.843	4727875.594	0.0
2778	7517509.642	4727877.679	0.0
2779	7517506.583	4727879.967	0.0
2780	7517503.876	4727882.270	0.0
2781	7517501.315	4727884.728	0.0
2782	7517498.906	4727887.336	0.0
2783	7517493.423	4727893.644	0.0
2784	7517476.849	4727879.233	0.0
2785	7517478.919	4727910.329	0.0
2786	7517463.117	4727928.506	0.0
2787	7517461.018	4727930.922	0.0
2788	7517458.340	4727933.751	0.0
2789	7517455.413	4727936.359	0.0
2790	7517452.275	4727938.708	0.0
2791	7517448.949	4727940.781	0.0
2792	7517445.458	4727942.564	0.0
2793	7517441.506	4727944.157	0.0
2794	7517438.249	4727945.164	0.0
2795	7517434.926	4727945.927	0.0
2796	7517425.790	4727943.443	0.0
2797	7517423.736	4727936.671	0.0
2798	7517460.585	4727976.365	0.0
2799	7517456.961	4727979.351	0.0
2800	7517433.187	4727967.830	0.0
2801	7517429.194	4727954.665	0.0
2802	7517434.169	4727954.167	0.0
2803	7517439.077	4727953.210	0.0
2804	7517443.875	4727951.803	0.0
2805	7517445.539	4727951.143	0.0
2806	7517476.403	4727963.329	0.0
2807	7517449.166	4727949.631	0.0
2808	7517452.670	4727947.850	0.0
2809	7517456.010	4727945.780	0.0
2810	7517459.250	4727943.453	0.0
2811	7517490.502	4727951.710	0.0
2812	7517461.958	4727941.296	0.0
2813	7517464.482	4727938.930	0.0

370	7517953.664	4728104.859	0.0
371	7517956.208	4728103.774	0.0
372	7517958.808	4728102.501	0.0
373	7517971.202	4728099.183	0.0
374	7517979.777	4728110.715	0.0
375	7517976.614	4728114.020	0.0
376	7517972.458	4728118.139	0.0
377	7517985.803	4728103.972	0.0
378	7517982.863	4728107.339	0.0
379	7517980.940	4728096.575	0.0
380	7517990.340	4728090.885	0.0
381	7517995.761	4728082.750	0.0
382	7517996.771	4728083.537	0.0
383	7517997.548	4728084.591	0.0
384	7517998.077	4728086.192	0.0
385	7517998.006	4728087.910	0.0
386	7517997.326	4728089.492	0.0
387	7517995.323	4728092.374	0.0
388	7517993.178	4728095.217	0.0
389	7517990.861	4728098.045	0.0
390	7517988.240	4728089.396	0.0
391	7517980.410	4728094.056	0.0
392	7517968.026	4728096.401	0.0
393	7517981.127	4728085.028	0.0
394	7517983.778	4728083.210	0.0
395	7517986.713	4728082.060	0.0
396	7517989.884	4728081.595	0.0
397	7517993.087	4728081.864	0.0
398	7517678.177	4728019.048	0.0
399	7517653.671	4728040.591	0.0
400	7517707.360	4728193.454	0.0
401	7517813.118	4728197.298	0.0
405	7517641.623	4728021.207	0.0
406	7517696.609	4727990.290	0.0
407	7517671.298	4728010.986	0.0
408	7517659.752	4727997.454	0.0
409	7517660.568	4727996.385	0.0
410	7517671.437	4727983.515	0.0
411	7517682.320	4727972.814	0.0
413	7517684.283	4728026.204	0.0
414	7517709.270	4728005.772	0.0
415	7517664.236	4728052.608	0.0
416	7517688.564	4728031.221	0.0
417	7517674.800	4728064.625	0.0
418	7517698.950	4728043.393	0.0

963	7518121.400	4727663.218	0.0
964	7517699.410	4727981.077	0.0
970	7517687.876	4727966.971	0.0
971	7517696.806	4727954.305	0.0
972	7517702.347	4727945.231	0.0
973	7517720.735	4727963.639	0.0
974	7517714.608	4727957.506	0.0
975	7517707.675	4727936.506	0.0
976	7517715.357	4727921.691	0.0
977	7517732.487	4727935.803	0.0
978	7517728.809	4727971.722	0.0
979	7517747.924	4727948.519	0.0
980	7517712.070	4727996.559	0.0
981	7517734.940	4727977.860	0.0
982	7517744.360	4727987.291	0.0
983	7517761.951	4727960.046	0.0
984	7517726.769	4728014.536	0.0
985	7517764.663	4727995.188	0.0
986	7517756.217	4727991.903	0.0
987	7517764.774	4727962.160	0.0
988	7517767.742	4727964.180	0.0
989	7517770.831	4727966.082	0.0
990	7517773.944	4727967.809	0.0
991	7517777.202	4727969.427	0.0
992	7517745.939	4728024.882	0.0
993	7517738.510	4728025.578	0.0
994	7517736.688	4728025.394	0.0
995	7517735.427	4728024.798	0.0
996	7517734.390	4728023.856	0.0
997	7517760.367	4728024.304	0.0
998	7517757.991	4728024.091	0.0
999	7517755.716	4728024.054	0.0
1000	7517753.344	4728024.188	0.0
1001	7517768.925	4727996.846	0.0
1002	7517787.079	4728003.907	0.0
1003	7517781.364	4727971.233	0.0
1004	7517785.745	4727972.837	0.0
1005	7517794.896	4727975.886	0.0
1006	7517771.493	4728027.872	0.0
1007	7517769.401	4728026.842	0.0
1008	7517767.246	4728025.969	0.0
1009	7517765.005	4728025.247	0.0
1010	7517762.698	4728024.689	0.0
1011	7517784.876	4728040.235	0.0
1012	7517782.890	4728038.018	0.0

1568	7517809.730	4727925.878	0.0
1569	7517807.862	4727924.697	0.0
1570	7517806.109	4727923.408	0.0
1571	7517804.405	4727921.957	0.0
1572	7517806.913	4727906.855	0.0
1573	7517821.328	4727902.399	0.0
1574	7517848.244	4727910.309	0.0
1575	7517846.975	4727911.660	0.0
1576	7517845.815	4727913.104	0.0
1577	7517844.737	4727914.686	0.0
1578	7517839.716	4727922.728	0.0
1579	7517838.830	4727924.003	0.0
1580	7517837.788	4727925.227	0.0
1581	7517836.662	4727926.310	0.0
1582	7517835.406	4727927.300	0.0
1583	7517834.079	4727928.147	0.0
1584	7517832.662	4727928.865	0.0
1585	7517832.723	4727894.568	0.0
1586	7517835.951	4727891.279	0.0
1587	7517809.882	4727881.264	0.0
1588	7517811.758	4727880.328	0.0
1589	7517813.518	4727879.251	0.0
1590	7517815.233	4727877.983	0.0
1591	7517816.792	4727876.604	0.0
1592	7517818.198	4727875.126	0.0
1593	7517819.495	4727873.504	0.0
1594	7517838.849	4727887.697	0.0
1595	7517865.329	4727900.197	0.0
1596	7517864.137	4727901.848	0.0
1597	7517862.594	4727902.770	0.0
1598	7517859.744	4727903.807	0.0
1599	7517856.893	4727904.843	0.0
1600	7517855.016	4727905.617	0.0
1601	7517853.189	4727906.560	0.0
1602	7517851.435	4727907.665	0.0
1603	7517849.774	4727908.925	0.0
1604	7517839.821	4727886.319	0.0
1605	7517866.183	4727888.712	0.0
1606	7517866.228	4727890.907	0.0
1607	7517866.180	4727892.918	0.0
1608	7517866.033	4727895.084	0.0
1609	7517865.702	4727898.736	0.0
1610	7517820.607	4727871.842	0.0
1611	7517821.599	4727870.049	0.0
1612	7517822.438	4727868.170	0.0

2162	7518156.966	4727870.031	0.0
2163	7518181.254	4727874.425	0.0
2164	7518137.288	4727881.555	0.0
2165	7518138.072	4727879.358	0.0
2166	7518138.689	4727877.171	0.0
2167	7518139.167	4727874.902	0.0
2168	7518139.486	4727872.633	0.0
2169	7518139.652	4727870.338	0.0
2170	7518139.662	4727868.022	0.0
2171	7518139.518	4727865.746	0.0
2172	7518139.151	4727863.060	0.0
2173	7518158.106	4727863.731	0.0
2174	7518159.459	4727856.255	0.0
2175	7518135.978	4727844.105	0.0
2176	7518160.280	4727840.038	0.0
2177	7518183.716	4727860.643	0.0
2178	7518184.849	4727845.765	0.0
2179	7518184.801	4727848.973	0.0
2180	7518184.574	4727853.203	0.0
2181	7518184.130	4727857.669	0.0
2182	7518184.547	4727838.328	0.0
2183	7518184.767	4727841.972	0.0
2184	7518184.270	4727834.338	0.0
2185	7518163.964	4727800.016	0.0
2186	7518183.665	4727825.750	0.0
2187	7518135.369	4727840.467	0.0
2188	7518134.817	4727836.710	0.0
2189	7518134.402	4727832.804	0.0
2190	7518134.152	4727828.987	0.0
2191	7518134.053	4727825.039	0.0
2192	7518159.029	4727824.930	0.0
2193	7518134.087	4727822.016	0.0
2194	7518134.171	4727819.837	0.0
2195	7518134.332	4727817.299	0.0
2196	7518134.698	4727813.506	0.0
2197	7518135.202	4727809.806	0.0
2198	7518135.872	4727806.018	0.0
2199	7518161.769	4727811.095	0.0
2200	7518136.574	4727802.760	0.0
2201	7518137.393	4727799.513	0.0
2202	7518138.327	4727796.292	0.0
2203	7518141.619	4727785.633	0.0
2204	7518158.747	4727796.092	0.0
2205	7518183.393	4727821.887	0.0
2206	7518183.372	4727814.612	0.0

2814	7517467.055	4727936.170	0.0
2815	7517470.656	4727932.028	0.0
2816	7517481.168	4727919.935	0.0
2817	7517505.032	4727939.736	0.0
2818	7517517.858	4727929.166	0.0
2819	7517492.347	4727907.076	0.0
2820	7517529.511	4727923.686	0.0
2821	7517505.293	4727892.220	0.0
2822	7517536.571	4727920.366	0.0
2823	7517508.405	4727888.976	0.0
2824	7517512.203	4727885.724	0.0
2825	7517516.302	4727882.860	0.0
2826	7517520.661	4727880.410	0.0
2827	7517525.683	4727878.232	0.0
2828	7517544.474	4727896.940	0.0
2829	7517543.945	4727916.899	0.0
2830	7517529.832	4727876.891	0.0
2831	7517534.080	4727875.908	0.0
2832	7517538.396	4727875.293	0.0
2833	7517542.749	4727875.048	0.0
2834	7517547.139	4727875.178	0.0
2835	7517556.389	4727946.276	0.0
2836	7517551.652	4727947.857	0.0
2837	7517546.994	4727949.672	0.0
2838	7517543.814	4727951.095	0.0
2839	7517540.661	4727952.614	0.0
2840	7517554.875	4727931.049	0.0
2841	7517537.972	4727953.980	0.0
2842	7517525.863	4727960.514	0.0
2843	7517509.917	4727935.710	0.0
2844	7517521.041	4727963.116	0.0
2845	7517517.784	4727965.059	0.0
2846	7517513.767	4727968.036	0.0
2847	7517511.487	4727970.168	0.0
2848	7517508.994	4727972.765	0.0
2849	7517506.688	4727975.530	0.0
2850	7517504.680	4727978.518	0.0
2851	7517502.858	4727981.770	0.0
2852	7517471.284	4727967.547	0.0
2853	7517501.782	4727983.845	0.0
2854	7517496.261	4727996.166	0.0
2855	7517465.788	4727983.629	0.0
2856	7517536.107	4728001.595	0.0
2857	7517523.201	4728011.266	0.0
2858	7517503.660	4727999.217	0.0

419	7517705.861	4728051.493	0.0
420	7517722.531	4728021.990	0.0
421	7517692.781	4728074.641	0.0
422	7517689.167	4728080.967	0.0
423	7517711.214	4728057.766	0.0
424	7517735.528	4728037.885	0.0
425	7517721.601	4728069.940	0.0
426	7517745.656	4728050.271	0.0
427	7517752.259	4728058.347	0.0
428	7517753.411	4728059.858	0.0
429	7517754.447	4728061.429	0.0
430	7517755.348	4728063.014	0.0
431	7517730.365	4728083.442	0.0
432	7517725.483	4728074.490	0.0
433	7517699.565	4728093.489	0.0
434	7517698.229	4728091.587	0.0
435	7517696.784	4728089.709	0.0
436	7517695.273	4728087.913	0.0
438	7517735.860	4728093.517	0.0
439	7517708.095	4728108.659	0.0
440	7517702.126	4728097.713	0.0
441	7517700.902	4728095.586	0.0
442	7517716.713	4728124.461	0.0
443	7517744.478	4728109.320	0.0
444	7517760.063	4728082.212	0.0
445	7517755.421	4728091.120	0.0
446	7517746.414	4728112.871	0.0
447	7517756.270	4728064.947	0.0
448	7517757.057	4728066.993	0.0
449	7517757.655	4728068.995	0.0
450	7517758.118	4728071.134	0.0
451	7517755.219	4728121.270	0.0
452	7517760.663	4728085.164	0.0
453	7517761.356	4728087.601	0.0
454	7517762.168	4728089.855	0.0
455	7517763.171	4728092.133	0.0
456	7517764.310	4728094.301	0.0
457	7517765.565	4728096.339	0.0
458	7517766.962	4728098.299	0.0
459	7517768.572	4728100.255	0.0
460	7517770.215	4728101.991	0.0
461	7517772.022	4728103.657	0.0
462	7517732.147	4728147.323	0.0
463	7517730.309	4728145.572	0.0
464	7517726.804	4728141.613	0.0

1013	7517781.210	4728035.937	0.0
1014	7517779.853	4728034.364	0.0
1015	7517778.369	4728032.856	0.0
1016	7517776.754	4728031.420	0.0
1017	7517775.116	4728030.148	0.0
1018	7517773.353	4728028.956	0.0
1019	7517802.727	4728009.993	0.0
1020	7517799.859	4727977.452	0.0
1021	7517804.536	4727978.484	0.0
1022	7517809.365	4727979.074	0.0
1023	7517814.189	4727979.199	0.0
1024	7517818.969	4727979.072	0.0
1025	7517819.596	4727981.312	0.0
1026	7517803.309	4728048.768	0.0
1027	7517801.059	4728048.504	0.0
1028	7517798.790	4728048.056	0.0
1029	7517796.555	4728047.427	0.0
1030	7517794.392	4728046.627	0.0
1031	7517792.320	4728045.670	0.0
1032	7517790.315	4728044.545	0.0
1033	7517788.396	4728043.259	0.0
1034	7517786.578	4728041.819	0.0
1035	7517812.151	4728012.277	0.0
1036	7517824.887	4728043.554	0.0
1037	7517822.125	4728044.725	0.0
1038	7517818.772	4728046.014	0.0
1039	7517815.283	4728047.204	0.0
1040	7517812.316	4728048.065	0.0
1041	7517810.104	4728048.501	0.0
1042	7517807.845	4728048.767	0.0
1043	7517805.577	4728048.856	0.0
1044	7517822.207	4728014.713	0.0
1045	7517818.606	4728029.572	0.0
1046	7517835.098	4728038.966	0.0
1047	7517840.768	4728019.211	0.0
1048	7517831.515	4728016.969	0.0
1049	7517823.384	4727982.369	0.0
1050	7517827.399	4727986.824	0.0
1051	7517829.978	4727988.842	0.0
1052	7517832.887	4727990.345	0.0
1053	7517835.400	4727991.143	0.0
1054	7517837.680	4727991.526	0.0
1055	7517846.558	4728014.291	0.0
1056	7517857.201	4727993.488	0.0
1057	7517858.274	4727995.292	0.0

1613	7517823.098	4727866.274	0.0
1614	7517823.605	4727864.295	0.0
1615	7517823.944	4727862.259	0.0
1616	7517824.105	4727860.257	0.0
1617	7517824.095	4727858.185	0.0
1618	7517838.590	4727856.886	0.0
1619	7517842.602	4727869.140	0.0
1620	7517864.621	4727878.517	0.0
1621	7517865.218	4727881.030	0.0
1622	7517865.667	4727883.499	0.0
1623	7517866.043	4727886.588	0.0
1624	7517859.787	4727863.514	0.0
1625	7517863.865	4727875.972	0.0
1626	7517837.307	4727843.445	0.0
1627	7517854.877	4727846.436	0.0
1628	7517855.100	4727848.257	0.0
1629	7517855.483	4727850.144	0.0
1630	7517855.985	4727851.900	0.0
1631	7517823.971	4727856.646	0.0
1632	7517823.740	4727855.070	0.0
1633	7517823.404	4727853.508	0.0
1634	7517819.126	4727836.420	0.0
1635	7517835.989	4727829.641	0.0
1636	7517857.659	4727833.060	0.0
1637	7517856.816	4727834.791	0.0
1638	7517856.089	4727836.655	0.0
1639	7517855.531	4727838.530	0.0
1640	7517855.119	4727840.495	0.0
1641	7517854.877	4727842.439	0.0
1642	7517854.800	4727843.862	0.0
1643	7517851.445	4727816.417	0.0
1644	7517859.833	4727829.719	0.0
1645	7517858.693	4727831.319	0.0
1646	7517818.693	4727834.693	0.0
1647	7517818.343	4727832.948	0.0
1648	7517818.142	4727831.180	0.0
1649	7517818.091	4727829.392	0.0
1650	7517818.241	4727827.166	0.0
1651	7517818.537	4727825.375	0.0
1652	7517819.009	4727823.544	0.0
1653	7517819.624	4727821.809	0.0
1654	7517820.431	4727820.053	0.0
1655	7517821.335	4727818.475	0.0
1656	7517822.428	4727816.907	0.0
1657	7517823.594	4727815.516	0.0

2207	7518186.653	4727799.250	0.0
2208	7518185.653	4727802.194	0.0
2209	7518184.816	4727805.221	0.0
2210	7518184.153	4727808.309	0.0
2211	7518183.670	4727811.444	0.0
2213	7518192.741	4727787.529	0.0
2214	7518191.315	4727789.719	0.0
2215	7518190.154	4727791.689	0.0
2216	7518188.771	4727794.325	0.0
2217	7518187.659	4727796.743	0.0
2218	7518170.400	4727780.141	0.0
2219	7518171.380	4727778.800	0.0
2220	7518146.276	4727770.552	0.0
2221	7518146.930	4727768.737	0.0
2222	7518147.750	4727766.982	0.0
2223	7518148.751	4727765.278	0.0
2224	7518149.762	4727763.859	0.0
2225	7518150.923	4727762.491	0.0
2226	7518152.136	4727761.282	0.0
2227	7518153.448	4727760.172	0.0
2228	7518154.905	4727759.136	0.0
2229	7518166.480	4727751.619	0.0
2230	7518168.730	4727750.009	0.0
2231	7518184.801	4727760.429	0.0
2232	7518190.236	4727763.953	0.0
2233	7518203.242	4727772.233	0.0
2235	7518196.951	4727740.989	0.0
2236	7518170.467	4727748.531	0.0
2237	7518172.165	4727746.845	0.0
2238	7518173.673	4727745.095	0.0
2239	7518176.239	4727741.328	0.0
2240	7518177.315	4727739.284	0.0
2241	7518178.240	4727737.145	0.0
2242	7518179.001	4727734.929	0.0
2243	7518180.160	4727731.077	0.0
2244	7518197.649	4727739.872	0.0
2246	7518184.036	4727718.199	0.0
2247	7518184.782	4727715.935	0.0
2248	7518185.584	4727713.856	0.0
2249	7518186.553	4727711.678	0.0
2251	7518215.806	4727753.934	0.0
2253	7518224.469	4727741.316	0.0
2254	7518208.074	4727723.192	0.0
2255	7518220.974	4727730.093	0.0
2256	7518228.551	4727735.773	0.0

2859	7517509.083	4727987.117	0.0
2860	7517511.439	4727982.707	0.0
2861	7517514.384	4727978.666	0.0
2862	7517516.608	4727976.367	0.0
2863	7517546.796	4727993.587	0.0
2864	7517519.119	4727974.089	0.0
2865	7517521.801	4727971.995	0.0
2866	7517524.840	4727970.156	0.0
2867	7517536.354	4727963.944	0.0
2868	7517560.102	4727983.617	0.0
2869	7517541.771	4727961.020	0.0
2870	7517546.233	4727958.765	0.0
2871	7517550.810	4727956.751	0.0
2872	7517555.488	4727954.985	0.0
2873	7517557.198	4727954.410	0.0
2874	7517557.199	4728014.046	0.0
2875	7517555.618	4728019.128	0.0
2876	7517551.831	4728021.636	0.0
2877	7517549.638	4728020.995	0.0
2878	7517547.870	4728019.549	0.0
2879	7517541.289	4728024.156	0.0
2880	7517536.759	4728019.626	0.0
2881	7517561.068	4727993.337	0.0
2882	7517583.094	4728148.044	0.0
2883	7517604.083	4728090.963	0.0
2884	7517605.392	4728089.315	0.0
2885	7517607.263	4728088.351	0.0
2886	7517645.915	4728026.089	0.0
2887	7517644.663	4728027.780	0.0
2888	7517644.217	4728029.837	0.0
2889	7517687.091	4727978.648	0.0
2890	7517684.989	4727978.752	0.0
2891	7517683.116	4727979.712	0.0
2892	7517721.528	4727926.774	0.0
2893	7517719.487	4727927.286	0.0
2894	7517717.837	4727928.592	0.0
2895	7517753.776	4727859.794	0.0
2896	7517754.134	4727857.869	0.0
2897	7517768.518	4727828.702	0.0
2898	7517767.553	4727826.689	0.0
2899	7517791.290	4727827.019	0.0
2900	7517810.189	4727827.282	0.0
2901	7518223.698	4727684.075	0.0
2902	7517431.377	4727942.048	0.0
2903	7517506.847	4728001.182	0.0

465	7517723.888	4728137.458	0.0
466	7517722.555	4728135.174	0.0
467	7517749.051	4728157.003	0.0
468	7517746.453	4728156.094	0.0
469	7517743.860	4728155.006	0.0
470	7517741.319	4728153.752	0.0
471	7517738.907	4728152.372	0.0
472	7517736.865	4728151.046	0.0
473	7517734.445	4728149.262	0.0
474	7517758.327	4728124.235	0.0
475	7517764.440	4728161.382	0.0
476	7517750.411	4728157.411	0.0
477	7517771.419	4728136.726	0.0
478	7517772.639	4728137.071	0.0
479	7517773.609	4728104.945	0.0
480	7517775.323	4728106.178	0.0
481	7517777.117	4728107.312	0.0
482	7517779.195	4728108.450	0.0
483	7517781.249	4728109.406	0.0
484	7517783.384	4728110.239	0.0
485	7517785.596	4728111.047	0.0
486	7517789.148	4728141.719	0.0
487	7517788.452	4728115.678	0.0
488	7517792.702	4728116.780	0.0
490	7517794.209	4728119.189	0.0
492	7517796.187	4728121.229	0.0
494	7517798.559	4728122.815	0.0
495	7517779.835	4728165.740	0.0
496	7517786.815	4728141.084	0.0
497	7517803.057	4728166.719	0.0
498	7517800.270	4728167.232	0.0
499	7517797.510	4728167.567	0.0
500	7517794.622	4728167.738	0.0
501	7517791.267	4728167.709	0.0
502	7517789.095	4728167.560	0.0
503	7517786.341	4728167.220	0.0
504	7517784.502	4728166.898	0.0
505	7517782.282	4728166.406	0.0
506	7517800.757	4728145.005	0.0
507	7517817.360	4728138.661	0.0
508	7517800.385	4728123.608	0.0
509	7517802.304	4728124.123	0.0
510	7517812.441	4728126.059	0.0
511	7517813.351	4728127.955	0.0

1058	7517858.510	4727997.388	0.0
1059	7517861.291	4727997.668	0.0
1060	7517872.592	4728022.114	0.0
1061	7517839.693	4728036.901	0.0
1062	7517844.258	4728021.030	0.0
1063	7517847.988	4728017.670	0.0
1064	7517863.085	4728000.922	0.0
1065	7517886.799	4728015.613	0.0
1066	7517874.919	4727989.181	0.0
1067	7517870.557	4727988.501	0.0
1068	7517870.557	4727992.321	0.0
1069	7517867.287	4727996.261	0.0
1070	7517902.811	4727997.828	0.0
1071	7517901.788	4728000.068	0.0
1072	7517900.647	4728002.177	0.0
1073	7517899.339	4728004.248	0.0
1074	7517897.892	4728006.228	0.0
1075	7517896.345	4728008.069	0.0
1076	7517894.595	4728009.883	0.0
1077	7517892.834	4728011.477	0.0
1078	7517890.943	4728012.972	0.0
1079	7517888.918	4728014.362	0.0
1080	7517872.713	4727984.275	0.0
1081	7517876.012	4727979.952	0.0
1082	7517905.357	4727989.511	0.0
1083	7517904.363	4727993.251	0.0
1084	7517903.672	4727995.540	0.0
1085	7517865.018	4727987.637	0.0
1086	7517865.158	4727986.247	0.0
1087	7517847.205	4727984.443	0.0
1088	7517838.216	4727982.812	0.0
1089	7517834.364	4727980.924	0.0
1090	7517834.458	4727979.580	0.0
1091	7517835.185	4727978.436	0.0
1092	7517836.385	4727977.775	0.0
1093	7517838.582	4727977.127	0.0
1094	7517840.775	4727976.308	0.0
1095	7517844.940	4727974.226	0.0
1096	7517846.910	4727972.963	0.0
1097	7517848.807	4727971.545	0.0
1098	7517857.101	4727964.872	0.0
1099	7517863.723	4727959.543	0.0
1100	7517865.246	4727958.211	0.0
1101	7517866.679	4727956.733	0.0

1658	7517824.941	4727814.172	0.0
1659	7517826.385	4727812.969	0.0
1660	7517827.888	4727811.927	0.0
1661	7517842.718	4727802.576	0.0
1662	7517872.813	4727820.306	0.0
1663	7517867.151	4727823.446	0.0
1664	7517865.527	4727824.433	0.0
1665	7517863.926	4727825.593	0.0
1666	7517862.480	4727826.830	0.0
1667	7517861.089	4727828.230	0.0
1668	7517856.251	4727794.042	0.0
1669	7517886.826	4727812.532	0.0
1670	7517869.785	4727785.508	0.0
1671	7517899.599	4727805.447	0.0
1672	7517873.993	4727782.854	0.0
1673	7517875.678	4727781.689	0.0
1674	7517877.235	4727780.403	0.0
1675	7517878.644	4727779.028	0.0
1676	7517879.949	4727777.526	0.0
1677	7517881.148	4727775.885	0.0
1678	7517882.208	4727774.143	0.0
1679	7517913.591	4727797.685	0.0
1680	7517886.898	4727782.585	0.0
1681	7517900.885	4727774.815	0.0
1682	7517908.752	4727770.444	0.0
1683	7517883.106	4727772.340	0.0
1684	7517883.823	4727770.543	0.0
1685	7517884.413	4727768.619	0.0
1686	7517884.824	4727766.741	0.0
1687	7517885.086	4727764.803	0.0
1688	7517885.191	4727762.759	0.0
1689	7517885.131	4727760.845	0.0
1690	7517884.900	4727758.820	0.0
1691	7517884.522	4727756.922	0.0
1692	7517884.174	4727755.479	0.0
1693	7517884.082	4727753.742	0.0
1694	7517884.632	4727752.070	0.0
1695	7517885.436	4727751.032	0.0
1696	7517886.484	4727750.212	0.0
1697	7517894.912	4727745.531	0.0
1698	7517927.582	4727789.924	0.0
1699	7517914.871	4727767.045	0.0
1700	7517941.574	4727782.162	0.0
1701	7517928.858	4727759.274	0.0

2257	7518249.987	4727713.835	0.0
2258	7518238.222	4727725.118	0.0
2259	7518235.706	4727727.615	0.0
2260	7518233.259	4727730.215	0.0
2261	7518230.877	4727732.928	0.0
2262	7518220.331	4727706.463	0.0
2263	7518217.268	4727710.645	0.0
2264	7518187.835	4727709.184	0.0
2265	7518189.199	4727706.880	0.0
2266	7518190.733	4727704.605	0.0
2267	7518192.403	4727702.423	0.0
2268	7518194.238	4727700.303	0.0
2269	7518200.319	4727693.696	0.0
2270	7518216.218	4727676.422	0.0
2271	7518219.822	4727674.975	0.0
2272	7518236.198	4727684.810	0.0
2273	7518263.469	4727700.906	0.0
2274	7518257.533	4727697.623	0.0
2275	7518315.844	4727741.151	0.0
2276	7518313.805	4727744.651	0.0
2277	7518310.705	4727747.171	0.0
2278	7518306.535	4727749.791	0.0
2279	7518303.135	4727752.801	0.0
2280	7518300.805	4727753.481	0.0
2281	7518298.195	4727753.001	0.0
2282	7518294.895	4727751.931	0.0
2283	7518291.015	4727752.221	0.0
2284	7518285.965	4727753.581	0.0
2285	7518281.505	4727754.651	0.0
2286	7518280.095	4727756.151	0.0
2287	7518279.225	4727759.071	0.0
2288	7518278.545	4727760.231	0.0
2289	7518274.855	4727762.171	0.0
2290	7518271.556	4727764.021	0.0
2291	7518268.646	4727764.501	0.0
2292	7518263.506	4727764.021	0.0
2293	7518261.766	4727763.431	0.0
2294	7518257.015	4727757.112	0.0
2295	7518234.954	4727740.573	0.0
2296	7518243.759	4727730.892	0.0
2297	7518231.013	4727691.887	0.0
2298	7518239.191	4727735.582	0.0
2299	7518258.377	4727724.417	0.0
2300	7518261.696	4727728.770	0.0

2904	7517509.227	4727995.898	0.0
2905	7517507.615	4727994.484	0.0
2906	7517506.636	4727992.575	0.0
2907	7517432.752	4727944.353	0.0
2908	7517424.112	4727882.604	0.0
2909	7517424.617	4727880.709	0.0
2910	7517434.309	4727855.283	0.0
2911	7518264.966	4727733.159	0.0
2912	7518268.189	4727737.584	0.0
2913	7518271.362	4727742.043	0.0
2914	7518274.487	4727746.537	0.0
2915	7518277.562	4727751.065	0.0
2916	7518280.588	4727755.627	0.0

512	7517813.401	4728130.058	0.0
513	7517822.898	4728157.382	0.0
514	7517818.585	4728160.213	0.0
515	7517816.207	4728161.672	0.0
516	7517813.710	4728163.002	0.0
517	7517811.113	4728164.185	0.0
518	7517808.447	4728165.206	0.0
519	7517805.733	4728166.056	0.0
521	7517826.407	4728120.663	0.0
522	7517842.194	4728144.716	0.0
523	7517827.615	4728154.285	0.0
524	7517818.803	4728131.088	0.0
525	7517820.464	4728122.372	0.0
526	7517835.381	4728118.083	0.0
527	7517863.082	4728131.128	0.0
528	7517860.361	4728132.793	0.0
529	7517847.572	4728114.577	0.0
530	7517851.770	4728113.894	0.0
531	7517868.690	4728128.337	0.0
532	7517865.860	4728129.644	0.0
533	7517868.291	4728111.207	0.0
534	7517875.601	4728110.507	0.0
535	7517916.547	4728108.952	0.0
536	7517907.090	4728112.125	0.0
537	7517903.053	4728113.661	0.0
538	7517839.008	4728113.916	0.0
539	7517820.724	4728119.495	0.0
540	7517803.804	4728116.265	0.0
541	7517802.972	4728116.038	0.0
542	7517801.934	4728115.536	0.0
543	7517801.131	4728114.928	0.0
544	7517800.490	4728114.147	0.0
545	7517800.344	4728113.108	0.0
546	7517800.821	4728112.171	0.0
547	7517801.751	4728111.675	0.0
548	7517804.032	4728111.174	0.0
549	7517806.304	4728110.515	0.0
550	7517808.545	4728109.699	0.0
551	7517810.740	4728108.729	0.0
552	7517831.631	4728098.641	0.0
553	7517863.273	4728108.974	0.0
554	7517846.442	4728111.647	0.0
555	7517880.696	4728106.976	0.0
556	7517874.461	4728107.197	0.0
557	7517853.247	4728088.211	0.0

1102	7517868.004	4727955.113	0.0
1103	7517869.156	4727953.438	0.0
1104	7517870.189	4727951.628	0.0
1105	7517889.465	4727957.907	0.0
1106	7517886.886	4727965.701	0.0
1107	7517908.405	4727978.044	0.0
1108	7517909.106	4727975.121	0.0
1109	7517909.687	4727972.009	0.0
1110	7517910.091	4727969.005	0.0
1111	7517910.438	4727961.036	0.0
1112	7517910.417	4727964.470	0.0
1113	7517910.274	4727967.044	0.0
1114	7517891.063	4727947.521	0.0
1115	7517909.548	4727946.333	0.0
1116	7517910.327	4727958.461	0.0
1117	7517870.972	4727949.964	0.0
1118	7517871.634	4727948.231	0.0
1119	7517872.162	4727946.464	0.0
1120	7517872.564	4727944.616	0.0
1121	7517872.819	4727942.793	0.0
1122	7517872.938	4727940.947	0.0
1123	7517872.916	4727939.046	0.0
1124	7517872.438	4727929.491	0.0
1125	7517890.306	4727928.597	0.0
1126	7517890.103	4727923.533	0.0
1127	7517908.009	4727922.383	0.0
1128	7517872.205	4727924.819	0.0
1129	7517872.116	4727918.876	0.0
1130	7517872.445	4727912.942	0.0
1131	7517873.127	4727905.427	0.0
1132	7517889.087	4727904.628	0.0
1133	7517890.104	4727923.533	0.0
1134	7517889.191	4727899.542	0.0
1135	7517874.000	4727895.807	0.0
1136	7517874.185	4727892.977	0.0
1137	7517874.223	4727890.049	0.0
1138	7517874.111	4727887.182	0.0
1139	7517873.848	4727884.290	0.0
1140	7517873.427	4727881.382	0.0
1141	7517889.627	4727878.068	0.0
1142	7517906.731	4727888.080	0.0
1143	7517906.489	4727891.475	0.0
1144	7517906.404	4727894.977	0.0
1145	7517906.482	4727898.431	0.0
1146	7517888.670	4727868.656	0.0

1702	7517924.924	4727761.460	0.0
1703	7517911.083	4727736.546	0.0
1704	7517955.565	4727774.401	0.0
1705	7517942.844	4727751.504	0.0
1706	7517941.096	4727752.475	0.0
1707	7517927.255	4727727.562	0.0
1708	7517969.557	4727766.640	0.0
1709	7517956.831	4727743.734	0.0
1710	7517965.631	4727738.845	0.0
1711	7517939.791	4727720.597	0.0
1712	7517941.702	4727721.467	0.0
1713	7517943.092	4727723.053	0.0
1714	7517947.469	4727720.622	0.0
1715	7517986.760	4727755.207	0.0
1716	7517985.395	4727757.293	0.0
1717	7517983.491	4727758.898	0.0
1718	7517967.896	4727741.117	0.0
1719	7517979.086	4727747.277	0.0
1720	7517988.057	4727748.864	0.0
1721	7517987.465	4727752.851	0.0
1722	7517959.386	4727732.578	0.0
1723	7517990.680	4727731.178	0.0
1724	7517967.969	4727727.810	0.0
1725	7517943.201	4727712.939	0.0
1726	7517947.814	4727703.259	0.0
1727	7517954.214	4727699.369	0.0
1728	7517969.544	4727696.459	0.0
1729	7517991.895	4727723.493	0.0
1730	7517991.545	4727725.347	0.0
1731	7517970.163	4727706.693	0.0
1732	7517994.429	4727716.378	0.0
1733	7517992.995	4727719.972	0.0
1734	7517992.383	4727721.692	0.0
1735	7517980.864	4727697.729	0.0
1736	7517991.694	4727693.568	0.0
1737	7517998.393	4727685.899	0.0
1738	7518006.787	4727685.416	0.0
1739	7518169.820	4727663.667	0.0
1740	7518162.188	4727674.459	0.0
1741	7518160.819	4727676.395	0.0
1742	7518122.240	4727656.994	0.0
1743	7518137.021	4727646.517	0.0
1744	7518176.461	4727654.276	0.0
1745	7518203.424	4727672.972	0.0
1746	7518204.638	4727674.691	0.0

2301	7518255.011	4727720.101	0.0
2302	7518288.663	4727714.842	0.0
2303	7518308.664	4727724.802	0.0
2304	7518316.914	4727731.061	0.0
2305	7518317.004	4727737.271	0.0
2306	7518276.844	4727784.357	0.0
2307	7518276.896	4727784.430	0.0
2309	7518245.496	4727773.890	0.0
2310	7518222.600	4727758.171	0.0
2311	7518231.064	4727745.844	0.0
2312	7518231.670	4727794.029	0.0
2313	7518220.627	4727783.301	0.0
2314	7518209.995	4727776.532	0.0
2315	7518268.949	4727792.252	0.0
2316	7518266.574	4727794.748	0.0
2317	7518264.297	4727797.395	0.0
2318	7518262.139	4727800.177	0.0
2319	7518258.288	4727806.004	0.0
2320	7518256.589	4727809.054	0.0
2321	7518255.034	4727812.213	0.0
2322	7518253.633	4727815.465	0.0
2323	7518260.140	4727803.042	0.0
2324	7518219.462	4727811.810	0.0
2325	7518196.782	4727796.239	0.0
2326	7518198.022	4727794.083	0.0
2327	7518199.337	4727792.057	0.0
2328	7518216.503	4727840.055	0.0
2329	7518191.334	4727820.716	0.0
2330	7518191.260	4727817.942	0.0
2331	7518191.355	4727815.125	0.0
2332	7518191.627	4727812.293	0.0
2333	7518192.068	4727809.504	0.0
2334	7518192.673	4727806.777	0.0
2335	7518193.453	4727804.057	0.0
2336	7518194.407	4727801.368	0.0
2337	7518195.502	4727798.797	0.0
2338	7518251.450	4727821.781	0.0
2339	7518250.578	4727825.060	0.0
2340	7518249.864	4727828.396	0.0
2341	7518243.154	4727864.006	0.0
2342	7518226.792	4727848.240	0.0
2343	7518225.358	4727846.858	0.0
2344	7518252.473	4727818.576	0.0
2345	7518224.041	4727857.637	0.0
2346	7518192.675	4727851.962	0.0

558	7517858.401	4728085.833	0.0
559	7517863.669	4728083.535	0.0
560	7517869.148	4728081.284	0.0
561	7517893.248	4728090.986	0.0
562	7517872.652	4728079.915	0.0
563	7517876.489	4728078.480	0.0
564	7517887.240	4728074.550	0.0
565	7517917.976	4728105.849	0.0
566	7517898.854	4728106.321	0.0
567	7517857.240	4728134.837	0.0
568	7517930.861	4728104.151	0.0
569	7517926.420	4728105.641	0.0
570	7517922.182	4728080.409	0.0
571	7517915.789	4728082.746	0.0
572	7517909.781	4728066.310	0.0
573	7517947.168	4728098.681	0.0
574	7517938.330	4728074.506	0.0
575	7517922.687	4728061.592	0.0
576	7517925.044	4728060.658	0.0
577	7517927.390	4728059.580	0.0
578	7517929.707	4728058.356	0.0
579	7517931.937	4728057.017	0.0
580	7517949.458	4728097.899	0.0
581	7517951.710	4728097.014	0.0
582	7517953.913	4728096.012	0.0
583	7517956.060	4728094.896	0.0
584	7517958.146	4728093.668	0.0
585	7517960.163	4728092.332	0.0
586	7517844.519	4728115.455	0.0
587	7517962.452	4728065.688	0.0
588	7517934.142	4728055.521	0.0
589	7517936.241	4728053.919	0.0
590	7517938.300	4728052.155	0.0
591	7517940.210	4728050.322	0.0
592	7517942.053	4728048.342	0.0
593	7517943.779	4728046.262	0.0
595	7517963.973	4728089.353	0.0
596	7517962.108	4728090.892	0.0
597	7517971.075	4728062.536	0.0
598	7517969.314	4728071.252	0.0
599	7517969.102	4728073.184	0.0
600	7517969.243	4728075.129	0.0
602	7517970.199	4728080.947	0.0

1147	7517909.284	4727874.582	0.0
1148	7517908.420	4727877.874	0.0
1149	7517907.701	4727881.232	0.0
1150	7517907.139	4727884.627	0.0
1151	7517872.944	4727878.903	0.0
1152	7517872.264	4727876.137	0.0
1153	7517871.468	4727873.483	0.0
1154	7517865.143	4727854.164	0.0
1155	7517887.022	4727847.001	0.0
1156	7517914.403	4727861.563	0.0
1157	7517912.563	4727865.471	0.0
1158	7517911.361	4727868.398	0.0
1159	7517910.269	4727871.426	0.0
1160	7517891.338	4727844.155	0.0
1161	7517863.588	4727849.411	0.0
1162	7517863.151	4727847.796	0.0
1163	7517862.883	4727846.124	0.0
1164	7517862.794	4727844.421	0.0
1165	7517862.887	4727842.708	0.0
1166	7517863.157	4727841.044	0.0
1167	7517863.601	4727839.416	0.0
1168	7517864.220	4727837.830	0.0
1169	7517865.009	4727836.311	0.0
1170	7517865.949	4727834.893	0.0
1171	7517867.021	4727833.598	0.0
1172	7517868.235	4727832.412	0.0
1173	7517869.577	4727831.354	0.0
1174	7517871.032	4727830.442	0.0
1175	7517880.743	4727825.055	0.0
1176	7517922.122	4727849.429	0.0
1177	7517920.318	4727851.834	0.0
1178	7517918.573	4727854.371	0.0
1179	7517916.922	4727857.001	0.0
1180	7517915.373	4727859.716	0.0
1181	7517904.386	4727835.553	0.0
1182	7517910.136	4727831.762	0.0
1183	7517900.375	4727814.165	0.0
1184	7517937.918	4727834.440	0.0
1185	7517935.002	4727836.593	0.0
1186	7517932.173	4727838.905	0.0
1187	7517929.447	4727841.368	0.0
1188	7517926.910	4727843.897	0.0
1189	7517924.473	4727846.575	0.0
1190	7517931.349	4727817.776	0.0
1191	7517940.894	4727832.458	0.0

1747	7518205.037	4727676.757	0.0
1748	7518195.408	4727687.219	0.0
1749	7518207.149	4727668.925	0.0
1750	7518240.659	4727702.723	0.0
1751	7518186.580	4727696.910	0.0
1752	7518184.928	4727698.997	0.0
1753	7518183.432	4727701.087	0.0
1754	7518182.034	4727703.252	0.0
1755	7518180.724	4727705.513	0.0
1756	7518179.496	4727707.893	0.0
1757	7518153.063	4727693.646	0.0
1758	7518149.940	4727691.779	0.0
1759	7518125.307	4727677.048	0.0
1760	7518132.737	4727662.273	0.0
1761	7518143.003	4727705.573	0.0
1762	7518117.430	4727692.712	0.0
1763	7518178.298	4727710.544	0.0
1764	7518177.288	4727713.132	0.0
1765	7518176.375	4727715.894	0.0
1766	7518172.904	4727727.428	0.0
1767	7518140.266	4727711.014	0.0
1768	7518163.695	4727743.790	0.0
1769	7518165.182	4727742.522	0.0
1770	7518166.564	4727741.116	0.0
1771	7518167.822	4727739.585	0.0
1772	7518168.912	4727737.993	0.0
1773	7518169.872	4727736.290	0.0
1774	7518170.686	4727734.494	0.0
1775	7518171.341	4727732.623	0.0
1776	7518133.266	4727724.933	0.0
1777	7518161.495	4727745.318	0.0
1778	7518109.950	4727707.586	0.0
1779	7518126.888	4727736.366	0.0
1780	7518101.817	4727723.757	0.0
1781	7518150.548	4727752.426	0.0
1782	7518148.729	4727753.710	0.0
1783	7518146.999	4727755.141	0.0
1784	7518145.351	4727756.739	0.0
1785	7518122.379	4727744.447	0.0
1786	7518119.085	4727750.351	0.0
1787	7518094.628	4727738.052	0.0
1788	7518143.465	4727758.924	0.0
1789	7518142.570	4727760.137	0.0
1790	7518141.384	4727761.980	0.0
1791	7518140.328	4727763.930	0.0

2347	7518192.814	4727848.662	0.0
2348	7518192.847	4727845.316	0.0
2349	7518192.773	4727841.958	0.0
2350	7518192.592	4727838.627	0.0
2351	7518220.549	4727869.565	0.0
2352	7518215.512	4727874.948	0.0
2353	7518190.120	4727870.354	0.0
2354	7518191.188	4727864.450	0.0
2355	7518191.842	4727860.377	0.0
2356	7518192.340	4727856.216	0.0
2357	7518239.135	4727885.338	0.0
2358	7518226.230	4727874.588	0.0
2359	7518212.549	4727890.672	0.0
2360	7518187.272	4727886.099	0.0
2361	7518209.261	4727908.124	0.0
2362	7518205.578	4727907.385	0.0
2363	7518184.178	4727903.092	0.0
2364	7518235.587	4727904.168	0.0
2365	7518234.935	4727907.225	0.0
2366	7518234.108	4727910.345	0.0
2367	7518233.134	4727913.408	0.0
2368	7518228.693	4727923.440	0.0
2369	7518227.358	4727925.764	0.0
2370	7518226.415	4727927.284	0.0
2371	7518225.349	4727928.896	0.0
2372	7518223.880	4727930.962	0.0
2373	7518222.797	4727932.383	0.0
2374	7518221.102	4727934.456	0.0
2375	7518213.391	4727943.501	0.0
2376	7518198.814	4727932.790	0.0
2377	7518231.930	4727916.616	0.0
2378	7518230.703	4727919.450	0.0
2379	7518229.931	4727921.064	0.0
2380	7518179.732	4727918.769	0.0
2381	7518181.048	4727914.996	0.0
2382	7518182.254	4727911.048	0.0
2383	7518183.280	4727907.147	0.0
2384	7518207.568	4727950.333	0.0
2385	7518206.048	4727951.976	0.0
2386	7518204.392	4727953.501	0.0
2387	7518202.611	4727954.892	0.0
2388	7518200.716	4727956.137	0.0
2389	7518198.721	4727957.226	0.0
2390	7518196.640	4727958.151	0.0
2391	7518194.508	4727958.897	0.0

1192	7517921.413	4727802.494	0.0
1193	7517951.386	4727804.565	0.0
1194	7517942.452	4727790.823	0.0
1195	7517961.012	4727819.370	0.0
1196	7517983.439	4727804.789	0.0
1197	7517973.719	4727789.840	0.0
1198	7517965.901	4727777.815	0.0
1199	7518001.254	4727793.206	0.0
1200	7517984.530	4727767.482	0.0
1201	7518022.898	4727777.515	0.0
1202	7518020.822	4727780.069	0.0
1203	7518018.231	4727782.169	0.0
1204	7517987.010	4727766.106	0.0

1792	7518139.418	4727765.972	0.0
1793	7518158.235	4727743.204	0.0
1794	7518138.674	4727768.056	0.0
1795	7518110.147	4727766.374	0.0
1796	7518088.424	4727753.066	0.0
1797	7518089.169	4727750.468	0.0
1798	7518091.196	4727745.055	0.0
1799	7518092.449	4727742.385	0.0
1800	7518107.626	4727779.304	0.0
1801	7518086.517	4727779.064	0.0
1802	7518086.664	4727766.164	0.0
1803	7518086.755	4727763.576	0.0
1804	7518086.970	4727760.985	0.0
1805	7518087.312	4727758.391	0.0
1806	7518087.783	4727755.795	0.0

2392	7518192.336	4727959.464	0.0
2393	7518190.115	4727959.856	0.0
2394	7518187.861	4727960.068	0.0
2395	7518185.590	4727960.095	0.0
2396	7518183.321	4727959.936	0.0
2397	7518181.067	4727959.592	0.0
2398	7518168.822	4727957.203	0.0
2399	7518167.704	4727956.837	0.0
2400	7518166.100	4727955.602	0.0
2401	7518165.236	4727954.074	0.0
2402	7518165.012	4727952.008	0.0
2403	7518165.418	4727950.552	0.0
2404	7518176.653	4727926.188	0.0
2408	7518126.711	4727874.980	0.0
2409	7518154.187	4727899.519	0.0
2410	7517827.309	4727898.896	0.0
2411	7517601.236	4728146.207	0.0
2412	7517597.269	4728146.721	0.0
2413	7517593.331	4728147.422	0.0
2414	7517589.428	4728148.298	0.0
2415	7517584.697	4728149.407	0.0
2416	7517582.193	4728156.142	0.0
2417	7517576.838	4728147.397	0.0